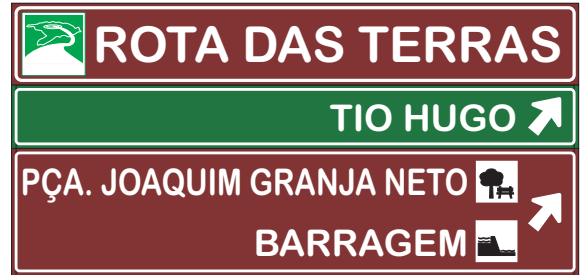
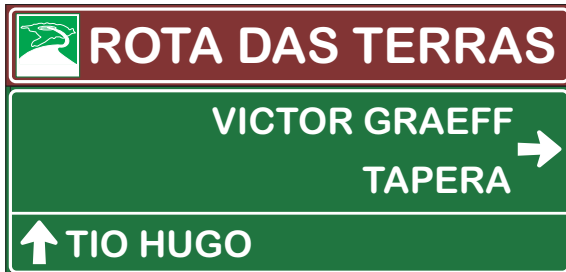


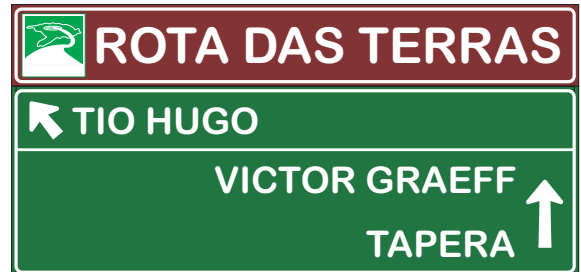
061



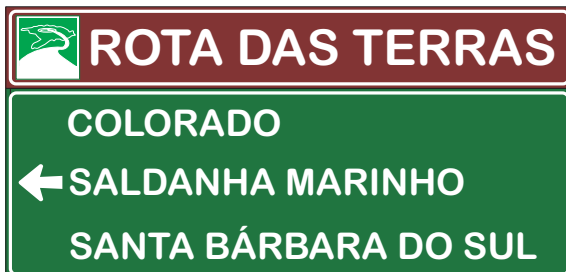
062



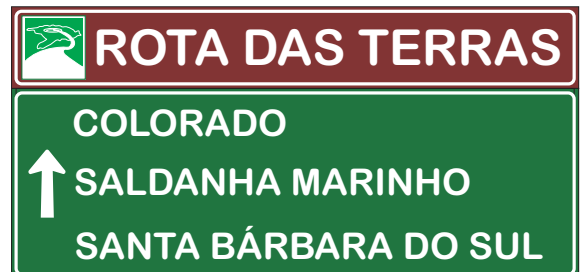
063



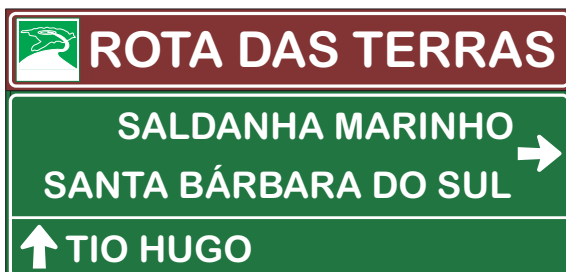
064



065



066



067



096



097



Via 11 - Engenharia de Segurança Viária Ltda

CONSÓRCIO DE DESENV. INTERMUNICIPAL DOS MUNICÍPIOS DO ALTO JACUÍ - COMAJA

Projeto de Sinalização Turística Rodoviária

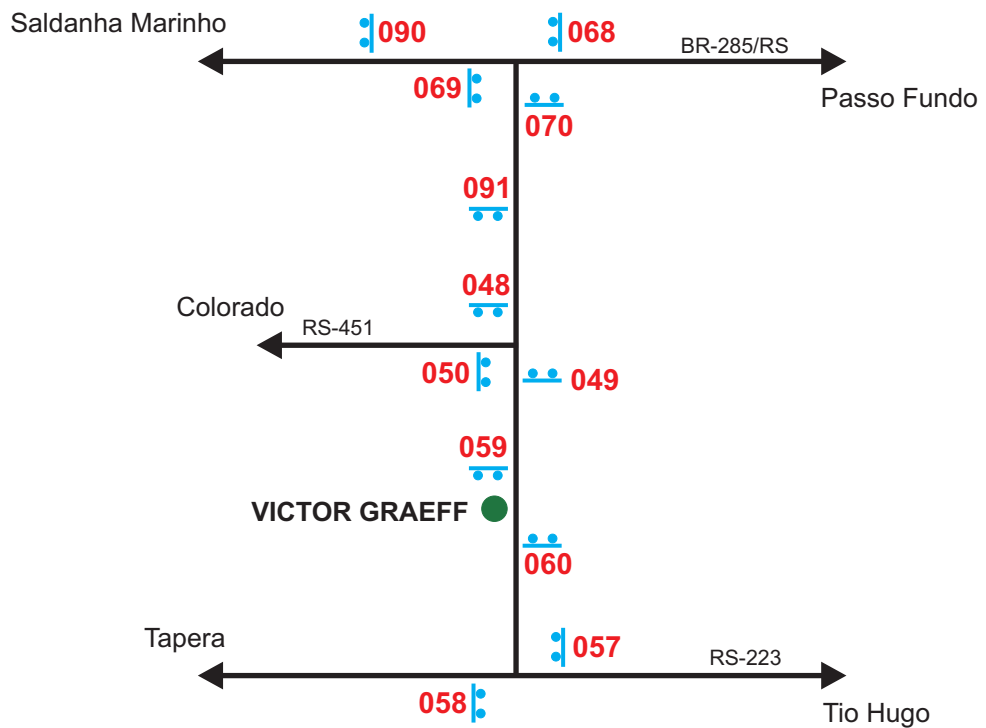
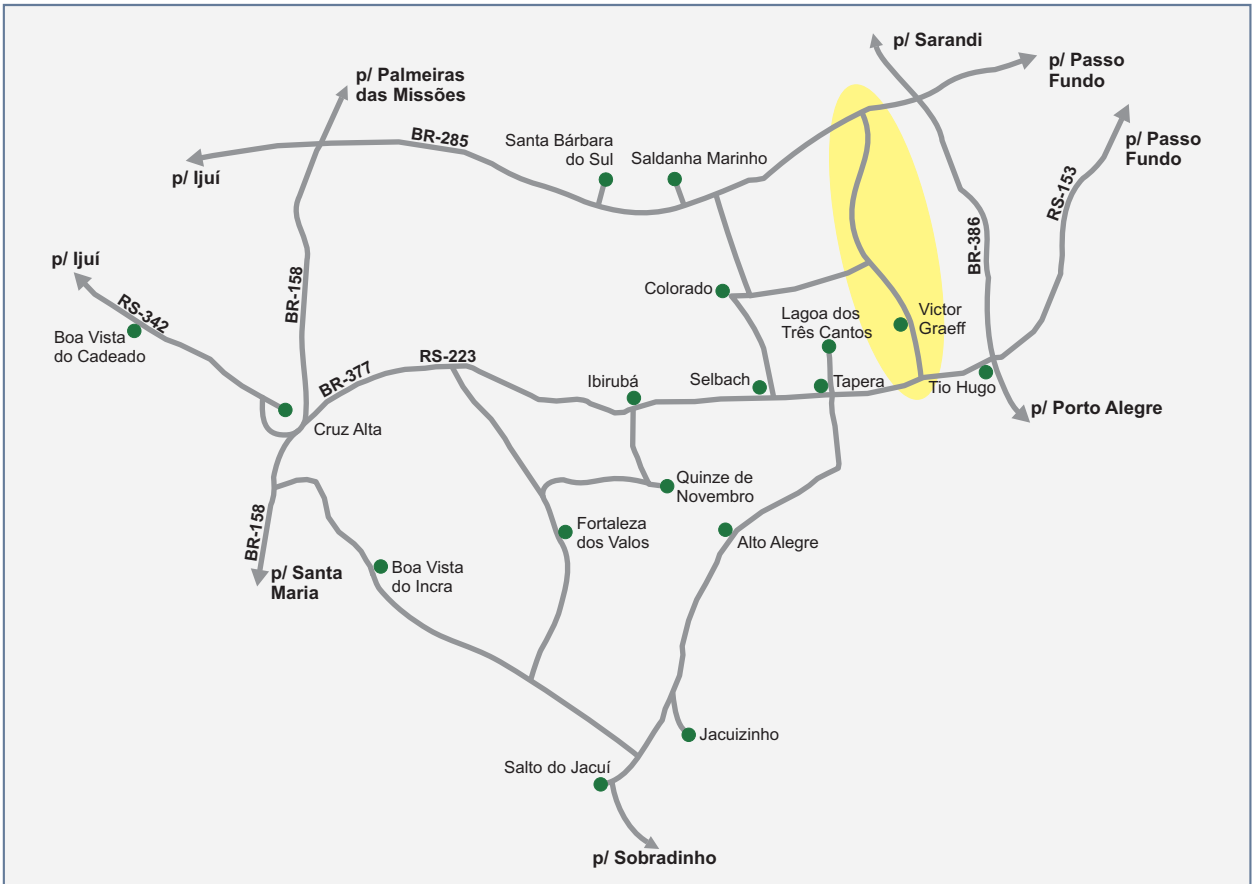
Localização e Diagramação das Placas

ARQ. ELOY SILVESTRE KOCKANNY
CREA/RS - 114.610

DATA:
AGOSTO / 2010

DESENHO:
EFB

02



Via 11 - Engenharia de Segurança Viária Ltda

CONSÓRCIO DE DESENV. INTERMUNICIPAL DOS MUNICÍPIOS DO ALTO JACUÍ - COMAJA

Projeto de Sinalização Turística Rodoviária

Localização e Diagramação das Placas

ARQ. ELOY SILVESTRE KOCKANNY
CREA/RS - 114.610

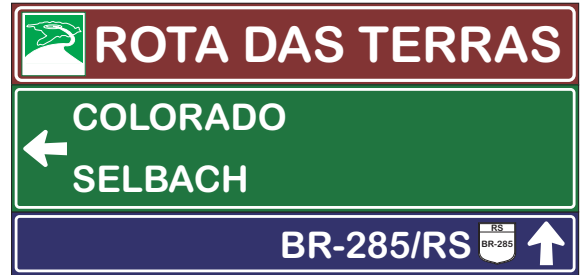
DATA:
AGOSTO / 2010

DESENHO:
EFB

03



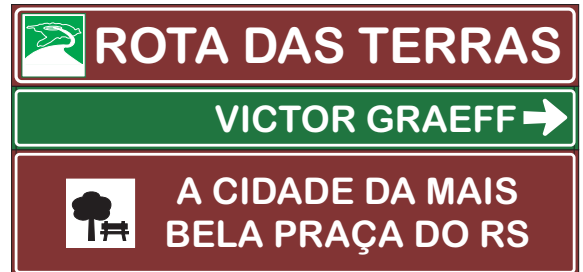
048



049



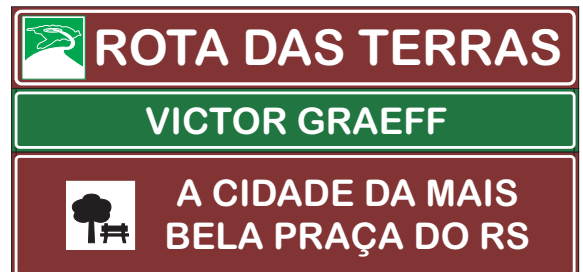
050



057



058



059



060



068



069



070



Via 11 - Engenharia de Segurança Viária Ltda

CONSÓRCIO DE DESENV. INTERMUNICIPAL DOS MUNICÍPIOS DO ALTO JACUÍ - COMAJA

Projeto de Sinalização Turística Rodoviária

Localização e Diagramação das Placas

ARQ. ELOY SILVESTRE KOCKANNY
CREA/RS - 114.610

DATA:
AGOSTO / 2010

DESENHO:
EFB

04

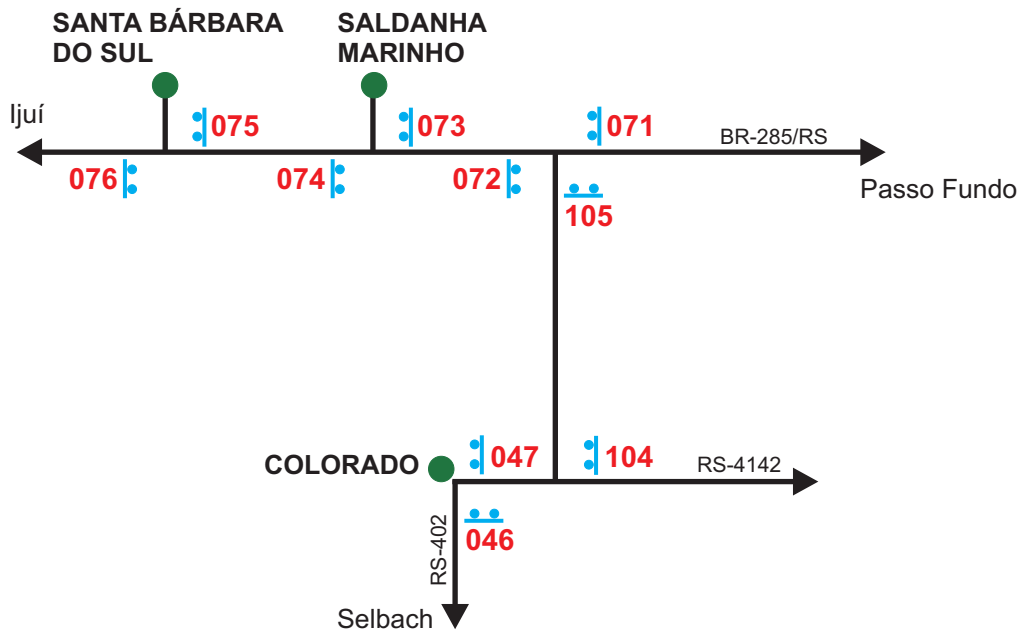
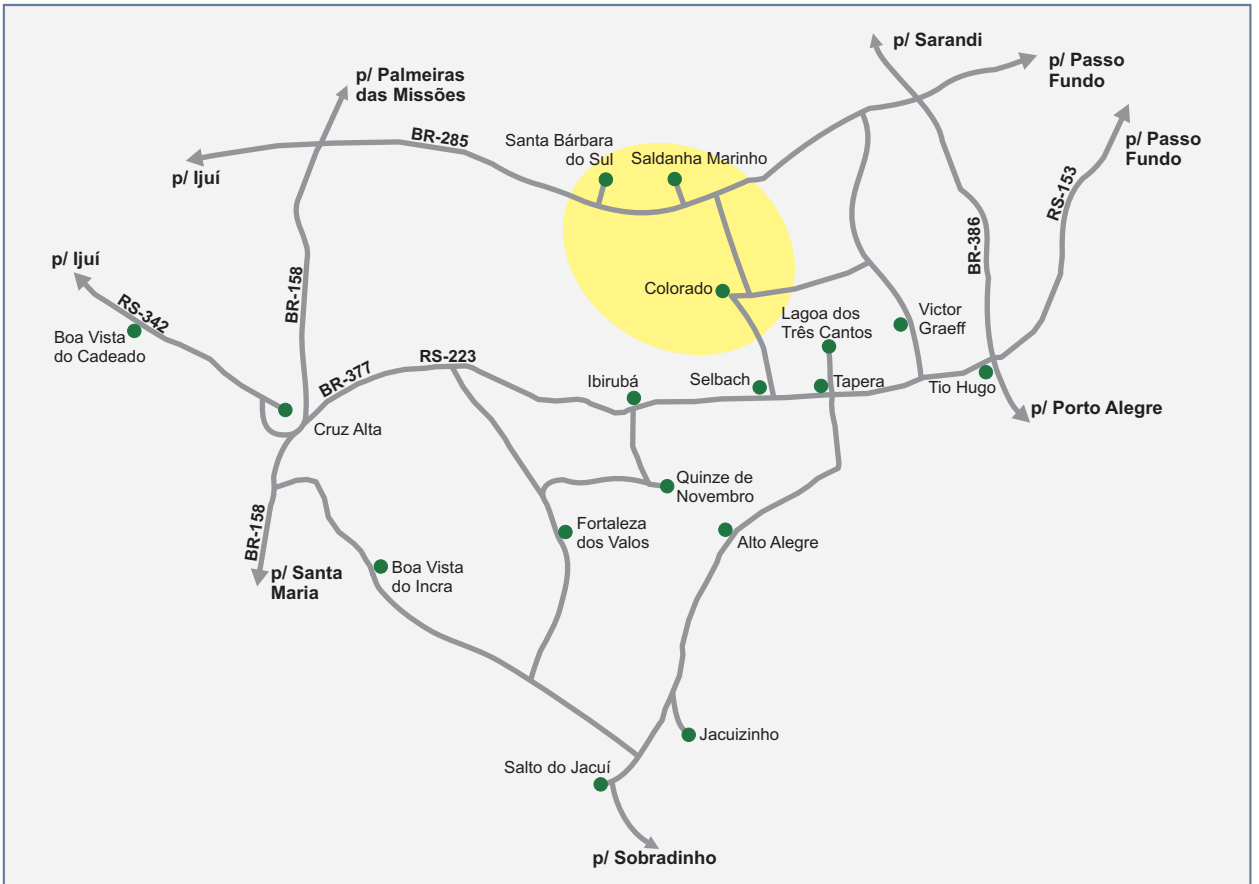
**ROTA DAS TERRAS**

COLORADO	37 km
SALDANHA MARINHO	23 km
SANTA BÁRBARA DO SUL	43 km

090**ROTA DAS TERRAS**

VICTOR GRAEFF	20 km
COLORADO	23 km
SELBACH	37 km

091**Via 11 - Engenharia de Segurança Viária Ltda****CONSÓRCIO DE DESENV. INTERMUNICIPAL DOS MUNICÍPIOS DO ALTO JACUÍ - COMAJA****Projeto de Sinalização Turística Rodoviária****Localização e Diagramação das Placas**ARQ. ELOY SILVESTRE KOCKANNY
CREA/RS - 114.610DATA:
AGOSTO / 2010DESENHO:
EFB**05**



Via 11 - Engenharia de Segurança Viária Ltda

CONSÓRCIO DE DESENV. INTERMUNICIPAL DOS MUNICÍPIOS DO ALTO JACUÍ - COMAJA

Projeto de Sinalização Turística Rodoviária

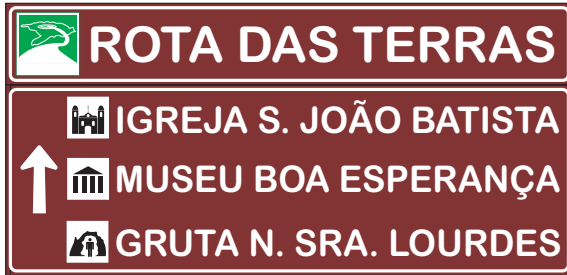
Localização e Diagramação das Placas

ARQ. ELOY SILVESTRE KOCKANNY
CREA/RS - 114.610

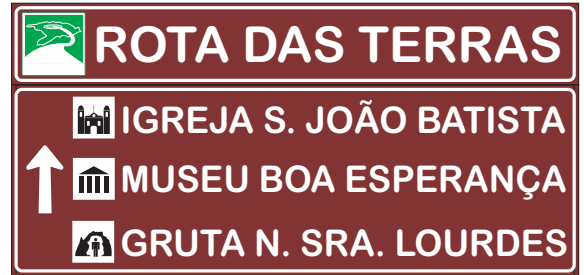
DATA:
AGOSTO / 2010

DESENHO:
EFB

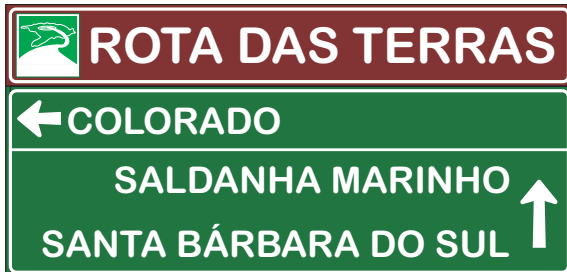
06



046



047



071



072



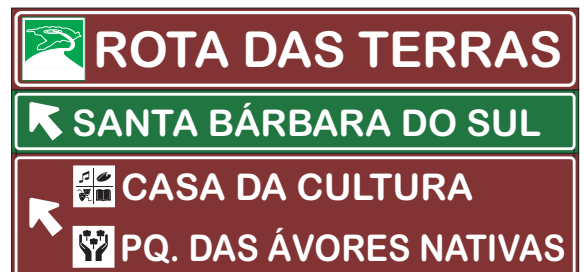
073



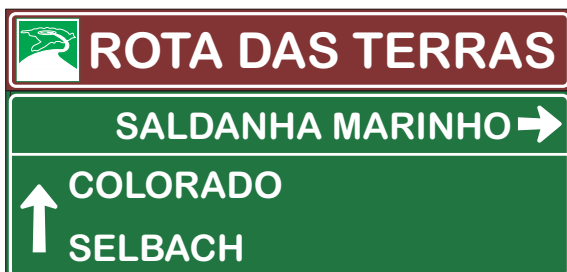
074



075



076



104



105



Via 11 - Engenharia de Segurança Viária Ltda

CONSÓRCIO DE DESENV. INTERMUNICIPAL DOS MUNICÍPIOS DO ALTO JACUÍ - COMAJA

Projeto de Sinalização Turística Rodoviária

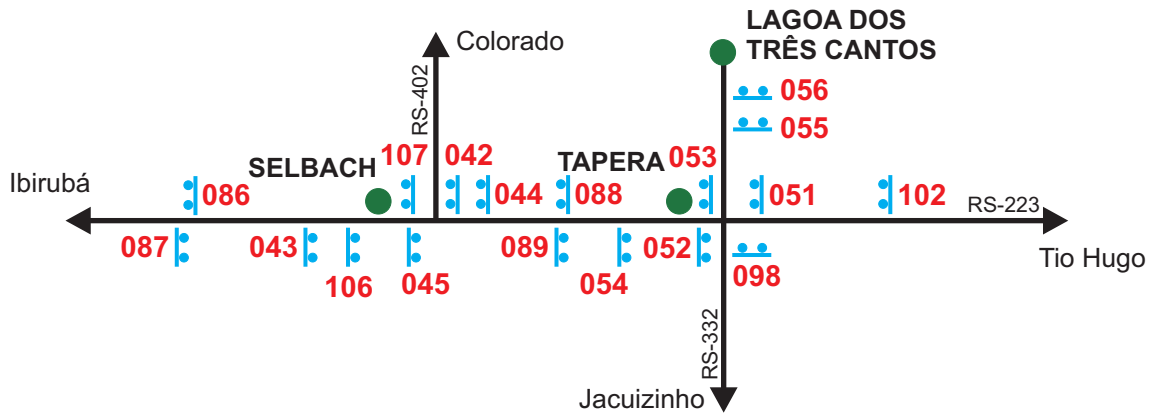
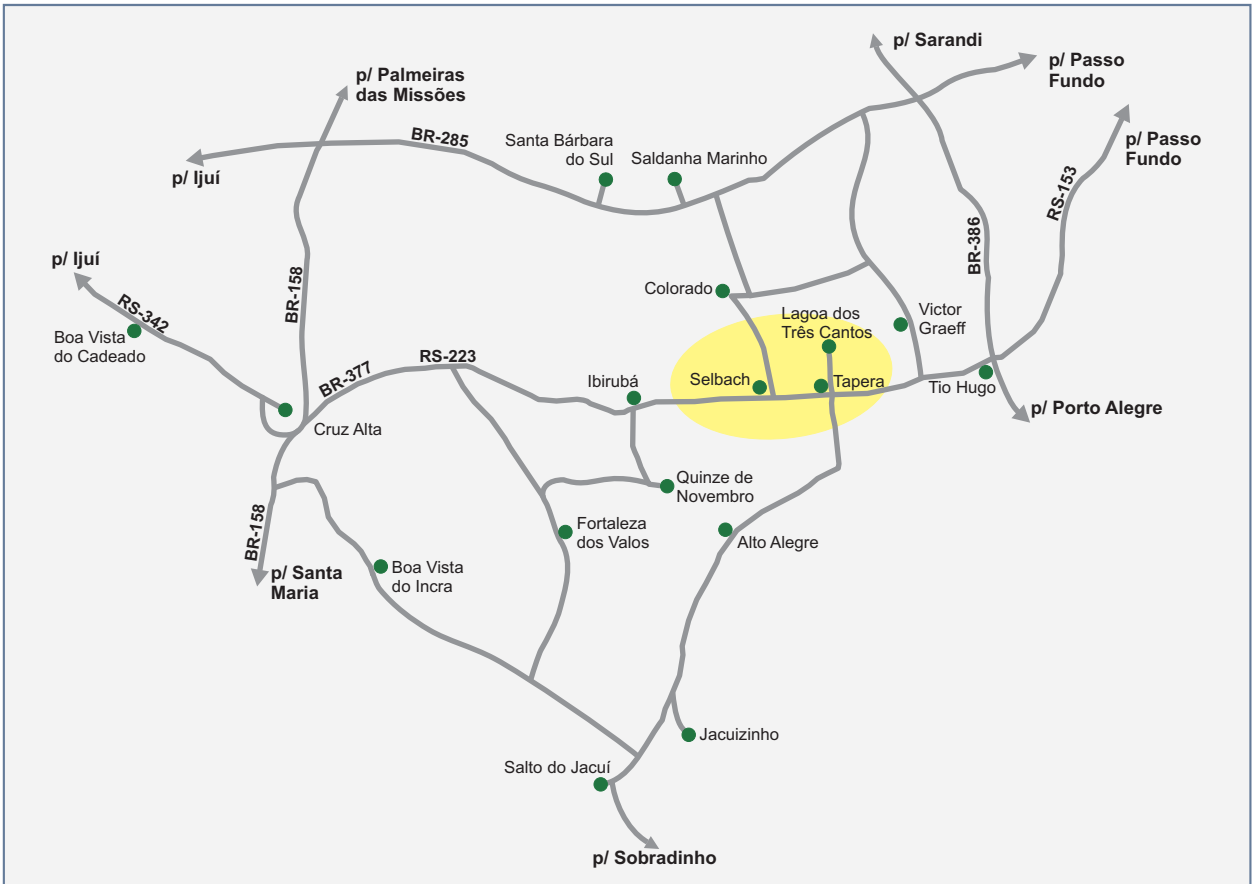
Localização e Diagramação das Placas

ARQ. ELOY SILVESTRE KOCKANNY
CREA/RS - 114.610

DATA:
AGOSTO / 2010

DESENHO:
EFB

07



Via 11 - Engenharia de Segurança Viária Ltda

CONSÓRCIO DE DESENV. INTERMUNICIPAL DOS MUNICÍPIOS DO ALTO JACUÍ - COMAJA

Projeto de Sinalização Turística Rodoviária

Localização e Diagramação das Placas


ARQ. ELOY SILVESTRE KOCKANNY
CREA/RS - 114.610



DATA:
AGOSTO / 2010


DESENHO:
EFB

08

ROTA DAS TERRAS


MINIPARQUE ENCANTADO 



HARAS PINNO  


CABANHA BORGONY 

042

ROTA DAS TERRAS


 MINIPARQUE ENCANTADO


 HARAS PINNO 

 CABANHA BORGONY

043

ROTA DAS TERRAS

COLORADO 

 SELBACH

IBIRUBÁ

044

ROTA DAS TERRAS


 SELBACH


TAPERA 


LAGOA DOS TRÊS CANTOS 

045

ROTA DAS TERRAS


LAGOA DOS TRÊS CANTOS 


 ALTO ALEGRE


TAPERA 

051

ROTA DAS TERRAS


 LAGOA DOS TRÊS CANTOS



ALTO ALEGRE 


 TIO HUGO

052

ROTA DAS TERRAS

VINHOS RIZZI 

CABANHA MANGUEIRÃO  

ANT. FAMÍLIA CRESTANI 

053

ROTA DAS TERRAS

 VINHOS RIZZI



 CABANHA MANGUEIRÃO 



 ANT. FAMÍLIA CRESTANI

054

ROTA DAS TERRAS


LAGOA DOS TRÊS CANTOS



  PQ. MUNDO DA LAGOA



  PROPRIEDADE SCHEFFEL

055

ROTA DAS TERRAS

 VINÍCOLA KRONENTHAL

  ART. CANTINHO DA LAGOA

  MUSEU E BIBLIOTECA

056



Via 11 - Engenharia de Segurança Viária Ltda

CONSÓRCIO DE DESENV. INTERMUNICIPAL DOS MUNICÍPIOS DO ALTO JACUÍ - COMAJA

Projeto de Sinalização Turística Rodoviária

Localização e Diagramação das Placas

ARQ. ELOY SILVESTRE KOCKANNY
CREA/RS - 114.610

DATA:
AGOSTO / 2010

DESENHO:
EFB

09

ROTA DAS TERRAS

IBIRUBÁ	10 km
QUINZE DE NOVENBRO	22 km
FORTALEZA DOS VALOS	43 km

086

ROTA DAS TERRAS

SELBACH	10 km
COLORADO	24 km
TAPERA	22 km

087

ROTA DAS TERRAS

SELBACH	5 km
COLORADO	19 km
IBIRUBÁ	23 km

088

ROTA DAS TERRAS

TAPERA	5 km
LAGOA DOS TRÊS CANTOS	15 km
TIO HUGO	32 km

089

ROTA DAS TERRAS

← SELBACH

TAPERA ↑

LAGOA DOS TRÊS CANTOS ↑

098

ROTA DAS TERRAS

TAPERA	10 km
JACUIZINHO	93 km
SALTO DO JACUÍ	100 km

102

ROTA DAS TERRAS

← SELBACH

CIDADE DAS FLORES

106

ROTA DAS TERRAS

SELBACH →

CIDADE DAS FLORES

107



Via 11 - Engenharia de Segurança Viária Ltda

CONSÓRCIO DE DESENV. INTERMUNICIPAL DOS MUNICÍPIOS DO ALTO JACUÍ - COMAJA

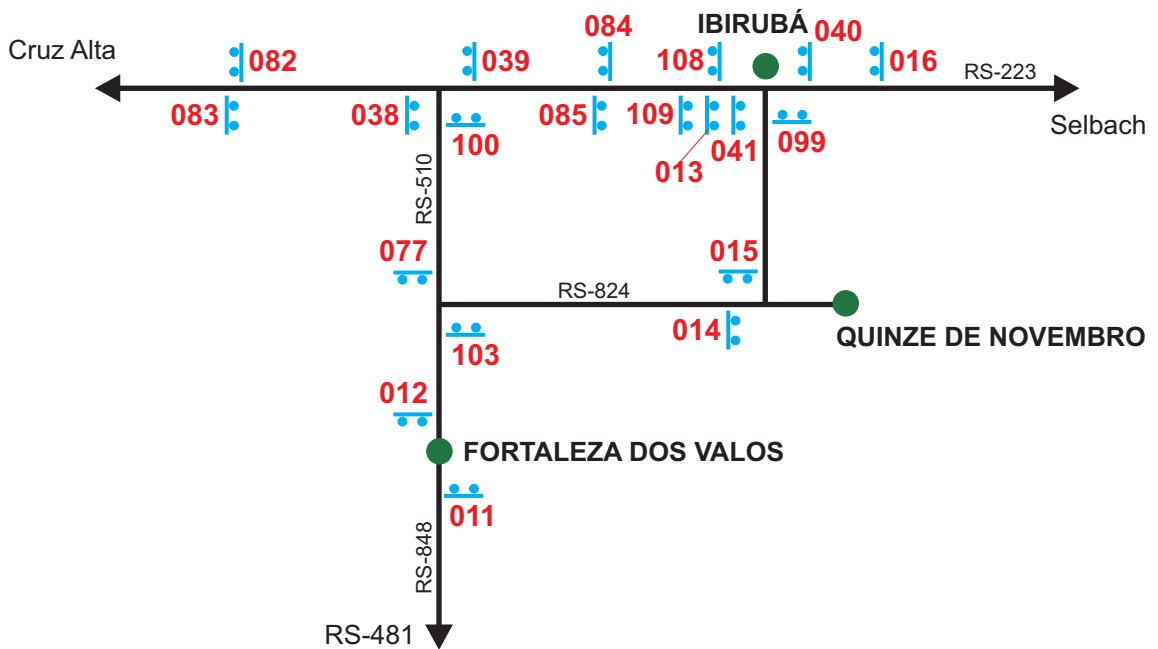
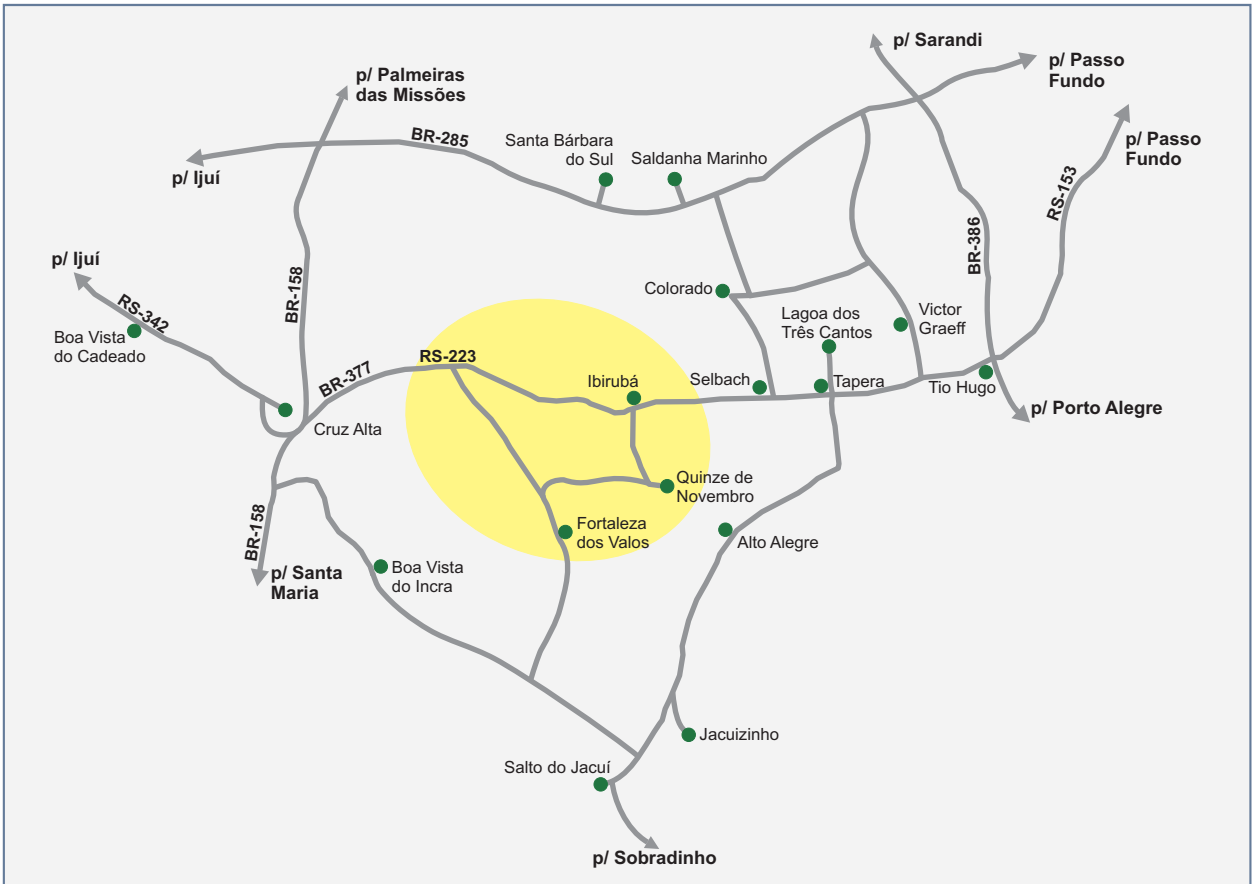
Projeto de Sinalização Turística Rodoviária

Localização e Diagramação das Placas

ARQ. ELOY SILVESTRE KOCKANNY
CREA/RS - 114.610

DATA:
AGOSTO / 2010

DESENHO:
EFB



Via 11 - Engenharia de Segurança Viária Ltda

CONSÓRCIO DE DESENV. INTERMUNICIPAL DOS MUNICÍPIOS DO ALTO JACUÍ - COMAJA


Projeto de Sinalização Turística Rodoviária





Localização e Diagramação das Placas

ARQ. ELOY SILVESTRE KOCKANY
CREA/RS - 114.610


DATA:
AGOSTO / 2010


DESENHO:
EFB

 **ROTA DAS TERRAS**

LAGO DO PASSO REAL 
 MONUMENTO O CRISTO  
 CASA DO PRODUTOR 

011

 **ROTA DAS TERRAS**

LAGO DO PASSO REAL 
 MONUMENTO O CRISTO 
 CASA DO PRODUTOR

012

 **ROTA DAS TERRAS**

QUINZE DE NOVEMBRO 

CAMPING AURORA  
 PINHO'S PARK 


013




 **ROTA DAS TERRAS**

QUINZE DE NOVEMBRO

 HOTEL DE LAZER 
 BALNEÁRIO WILKE 

014

 **ROTA DAS TERRAS**

 **TURISMO RURAL**
 CAMINHO DAS BELEZAS E DOS SABORES NATURAIS 

015

 **ROTA DAS TERRAS**

QUINZE DE NOVEMBRO


 IGREJA N. SRA. SAÚDE 
 GRUTA DAS PEDRAS 


016

 **ROTA DAS TERRAS**

QUINZE DE NOVEMBRO
FORTALEZA DOS VALOS 
SALTO DO JACUÍ

038

 **ROTA DAS TERRAS**

QUINZE DE NOVEMBRO
 **FORTALEZA DOS VALOS**
BOA VISTA DO INCRA



039

 **ROTA DAS TERRAS**

CASA DA CULTURA  
 MN. AOS IMIGRANTES  
 MUSEU TEOBALDO BECKER 

040

 **ROTA DAS TERRAS**

 CASA DA CULTURA 
 MN. AOS IMIGRANTES 
 MUSEU TEOBALDO BECKER

041



Via 11 - Engenharia de Segurança Viária Ltda

CONSÓRCIO DE DESENV. INTERMUNICIPAL DOS MUNICÍPIOS DO ALTO JACUÍ - COMAJA

Projeto de Sinalização Turística Rodoviária

Localização e Diagramação das Placas

ARQ. ELOY SILVESTRE KOCKANNY
 CREA/RS - 114.610

DATA:
 AGOSTO / 2010

DESENHO:
 EFB

ROTA DAS TERRAS

← QUINZE DE NOVEMBRO
 FORTALEZA DO VALOS
 SALTO DO JACUÍ ↑

077

ROTA DAS TERRAS

CRUZ ALTA 13 km
 BOA VISTA DO CADEADO 28 km
 BOA VISTA DO INCRA 51 km

082

ROTA DAS TERRAS

FORTALEZA DOS VALOS 38 km
 IBIRUBÁ 39 km
 QUINZE DE NOVEMBRO 50 km

083

ROTA DAS TERRAS

FORTALEZA DOS VALOS 32 km
 BOA VISTA DO INCRA 82 km
 BOA VISTA DO CADEADO 67 km

084

ROTA DAS TERRAS

IBIRUBÁ 10 km
 SELBACH 23 km
 COLORADO 37 km

085

ROTA DAS TERRAS

SELBACH →
 TAPERA →
 ↑ IBIRUBÁ

099

ROTA DAS TERRAS

← CRUZ ALTA
 IBIRUBÁ →
 SELBACH →



100

ROTA DAS TERRAS

QUINZE DE NOVEMBRO →
 IBIRUBÁ →
 ↑  RS-223

103

ROTA DAS TERRAS

←  ACQUAMANIA PARK
 ALLES BLAU 

108

ROTA DAS TERRAS

ACQUAMANIA PARK 
 ALLES BLAU  →

109

 Via 11 - Engenharia de Segurança Viária Ltda

CONSÓRCIO DE DESENV. INTERMUNICIPAL DOS MUNICÍPIOS DO ALTO JACUÍ - COMAJA

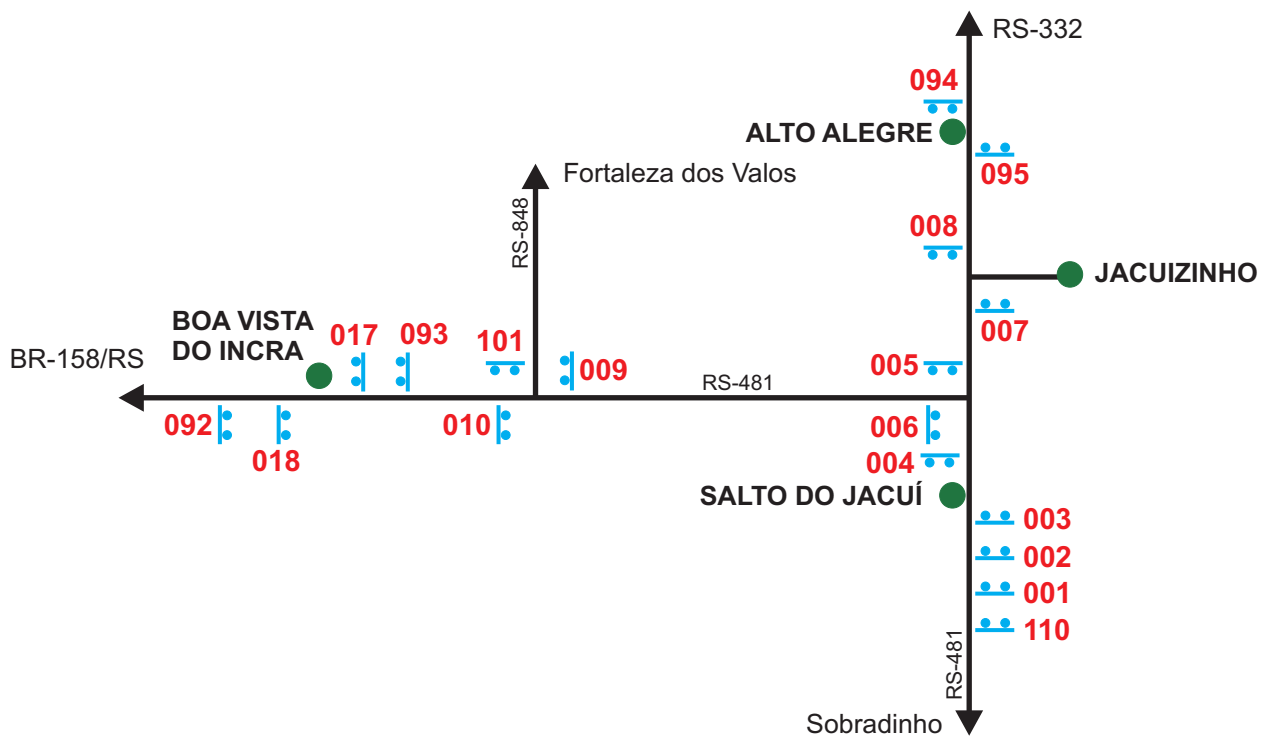
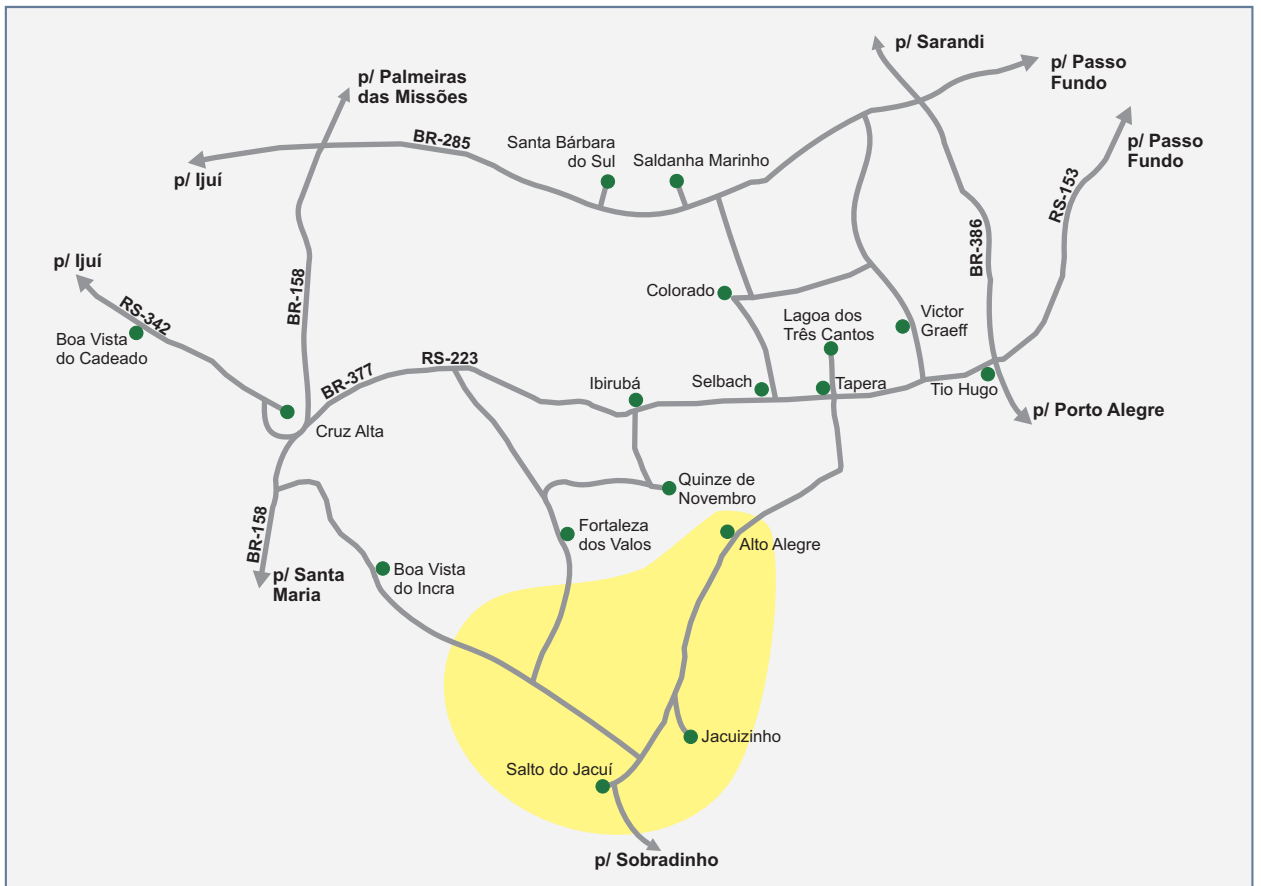
Projeto de Sinalização Turística Rodoviária

Localização e Diagramação das Placas

ARQ. ELOY SILVESTRE KOCKANNY
 CREA/RS - 114.610

DATA:
 AGOSTO / 2010

DESENHO:
 EFB



Via 11 - Engenharia de Segurança Viária Ltda

CONSÓRCIO DE DESENV. INTERMUNICIPAL DOS MUNICÍPIOS DO ALTO JACUÍ - COMAJA

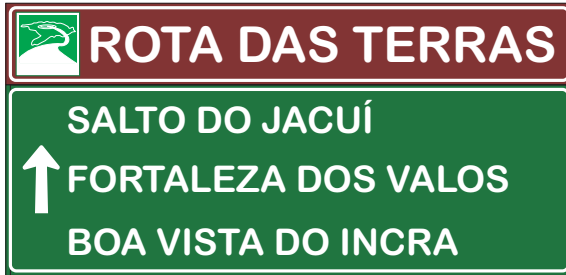
Projeto de Sinalização Turística Rodoviária

Localização e Diagramação das Placas

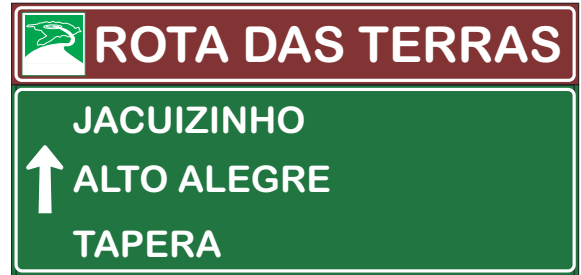
ARQ. ELOY SILVESTRE KOCKANNY
CREA/RS - 114.610

DATA:
AGOSTO / 2010

DESENHO:
EFB



001



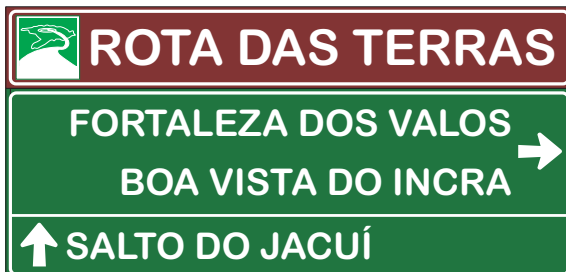
002



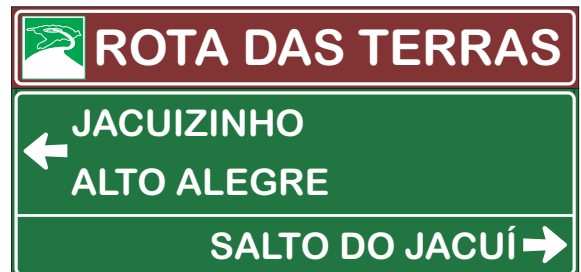
003



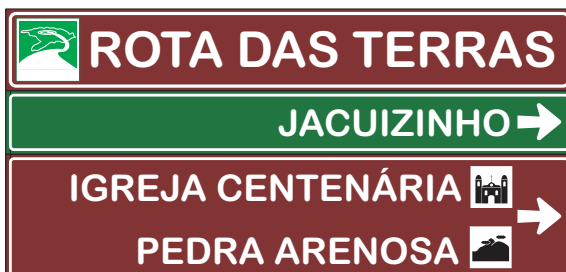
004



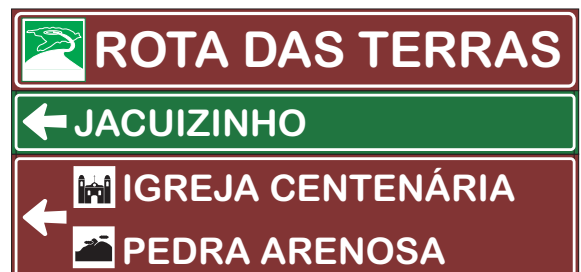
005



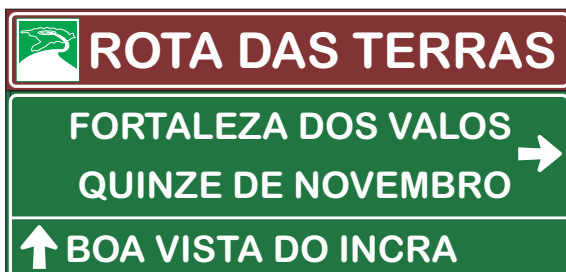
006



007



008



009



010



Via 11 - Engenharia de Segurança Viária Ltda

CONSÓRCIO DE DESENV. INTERMUNICIPAL DOS MUNICÍPIOS DO ALTO JACUÍ - COMAJA

Projeto de Sinalização Turística Rodoviária

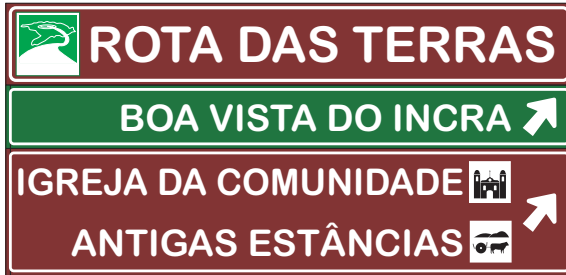
Localização e Diagramação das Placas

ARQ. ELOY SILVESTRE KOCKANNY
CREA/RS - 114.610

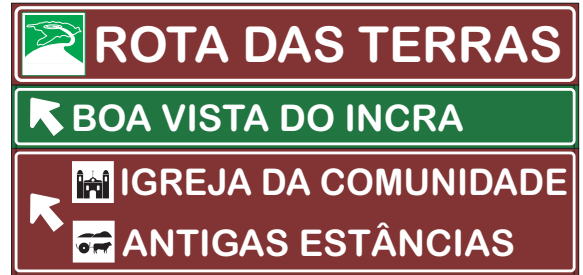
DATA:
AGOSTO / 2010

DESENHO:
EFB

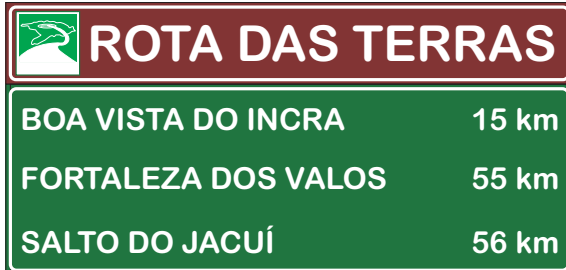
15



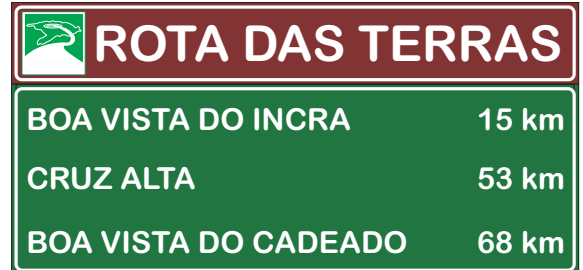
017



018



092



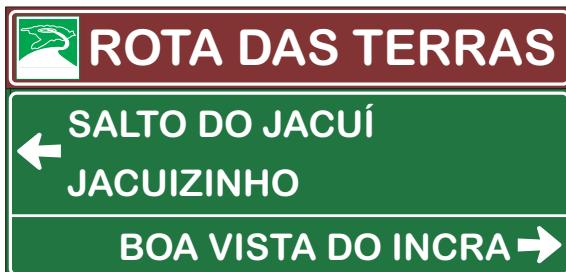
093



094



095



101



110



Via 11 - Engenharia de Segurança Viária Ltda

CONSÓRCIO DE DESENV. INTERMUNICIPAL DOS MUNICÍPIOS DO ALTO JACUÍ - COMAJA

Projeto de Sinalização Turística Rodoviária

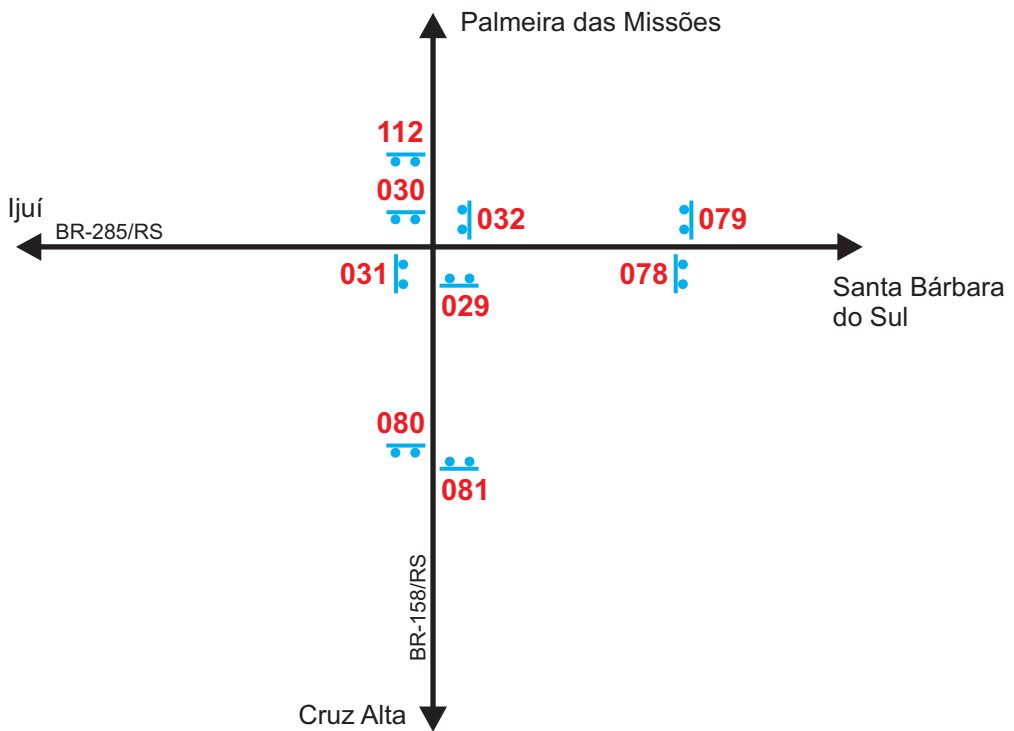
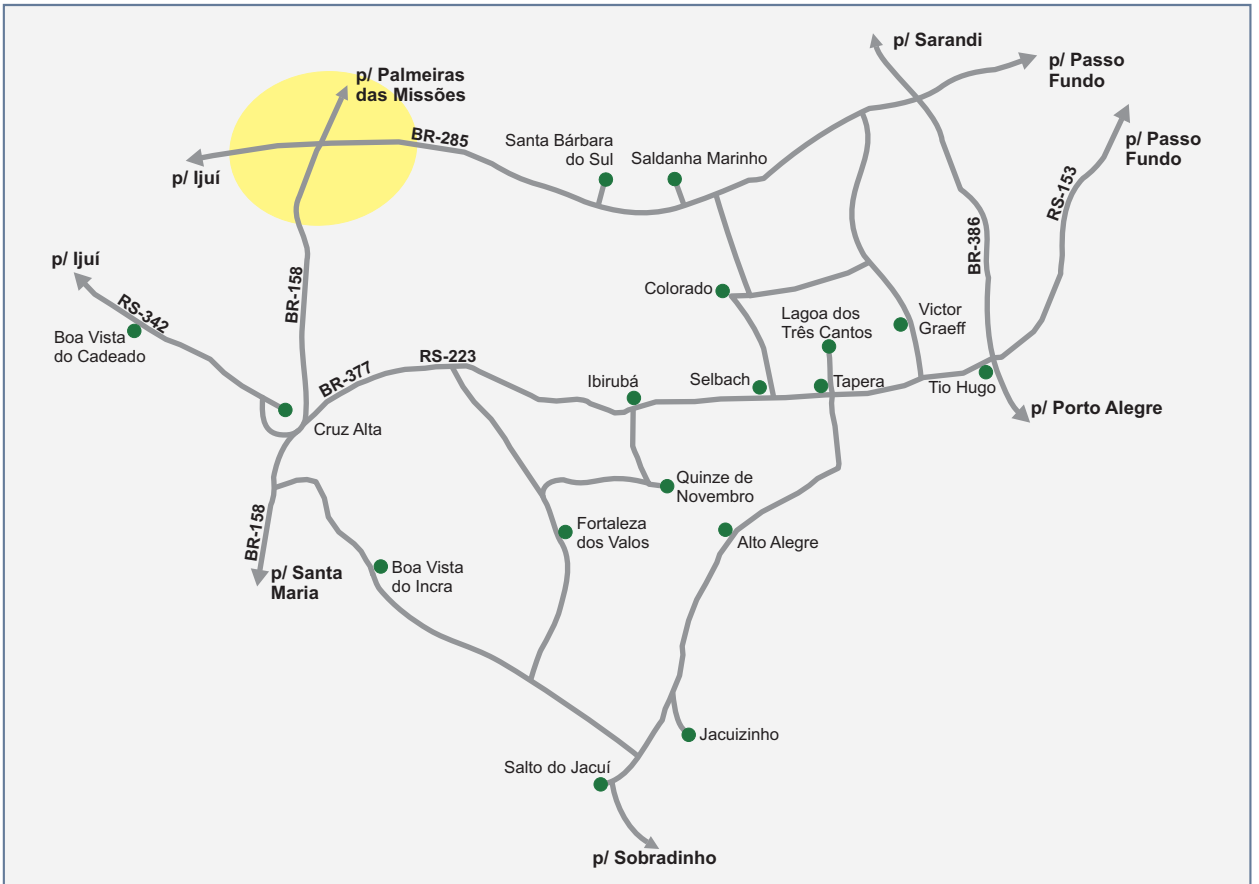
Localização e Diagramação das Placas

ARQ. ELOY SILVESTRE KOCKANNY
CREA/RS - 114.610

DATA:
AGOSTO / 2010

DESENHO:
EFB

16



Via 11 - Engenharia de Segurança Viária Ltda

CONSÓRCIO DE DESENV. INTERMUNICIPAL DOS MUNICÍPIOS DO ALTO JACUÍ - COMAJA

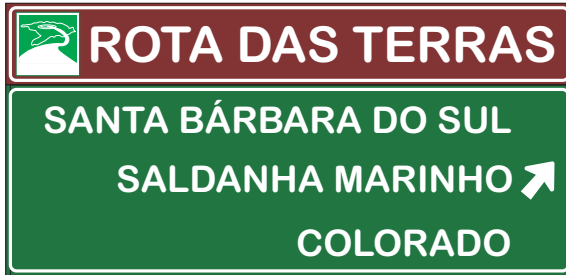
Projeto de Sinalização Turística Rodoviária

Localização e Diagramação das Placas

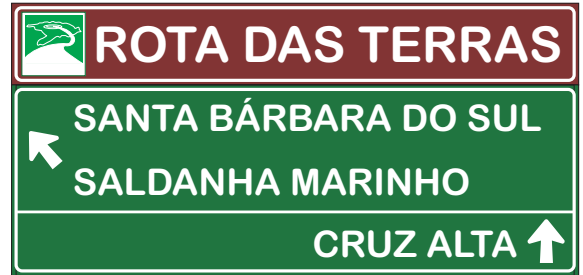
ARQ. ELOY SILVESTRE KOCKANNY
CREA/RS - 114.610

DATA:
AGOSTO / 2010

DESENHO:
EFB



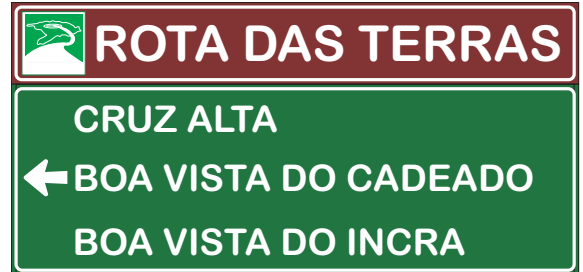
029



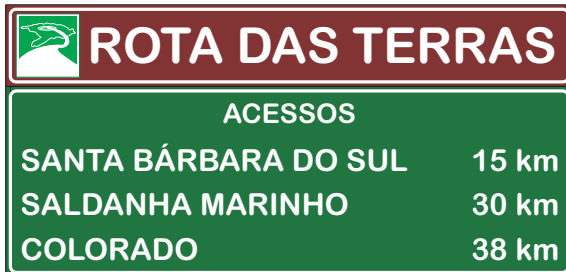
030



031



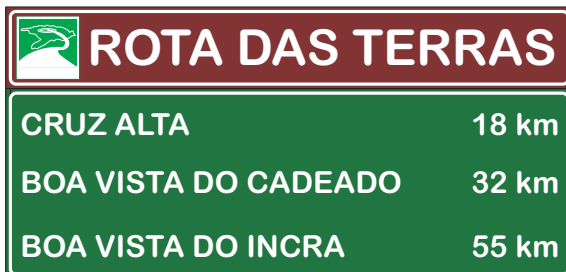
032



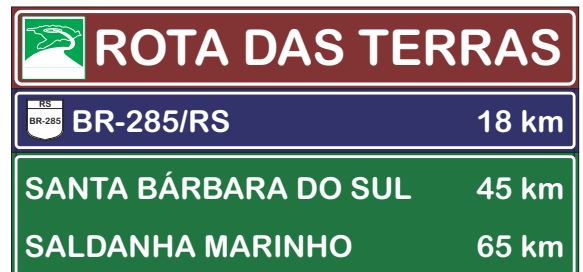
078



079



080



081



112



Via 11 - Engenharia de Segurança Viária Ltda

CONSÓRCIO DE DESENV. INTERMUNICIPAL DOS MUNICÍPIOS DO ALTO JACUÍ - COMAJA

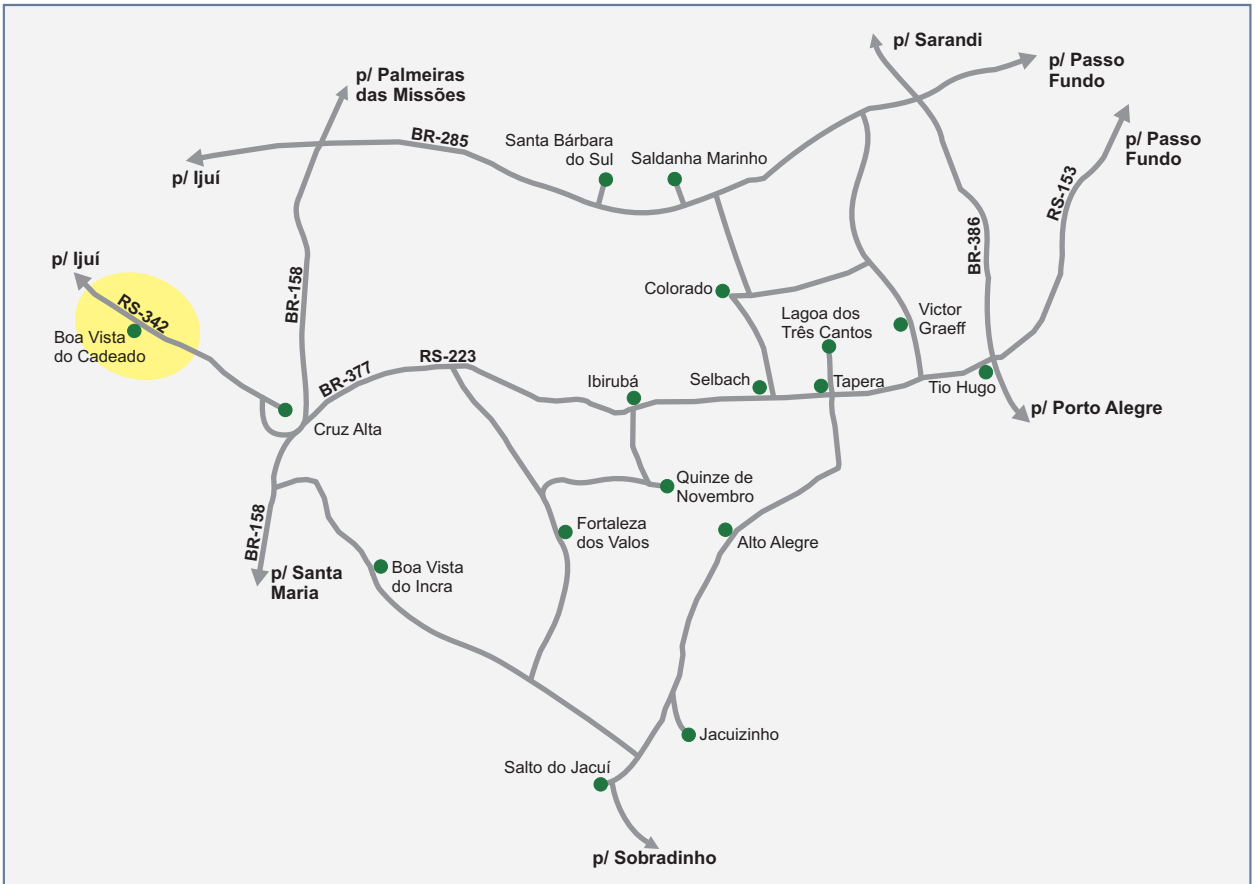
Projeto de Sinalização Turística Rodoviária

Localização e Diagramação das Placas

ARQ. ELOY SILVESTRE KOCKANNY
CREA/RS - 114.610

DATA:
AGOSTO / 2010

DESENHO:
EFB



Via 11 - Engenharia de Segurança Viária Ltda

CONSÓRCIO DE DESENV. INTERMUNICIPAL DOS MUNICÍPIOS DO ALTO JACUÍ - COMAJA

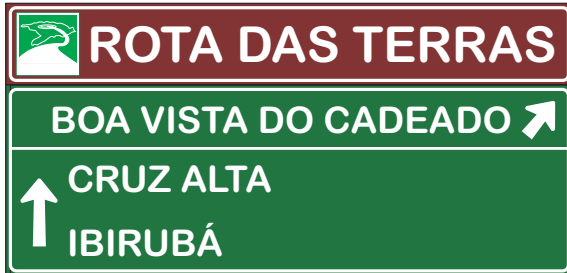
Projeto de Sinalização Turística Rodoviária

Localização e Diagramação das Placas

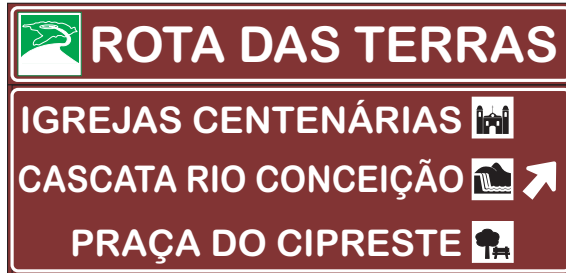
ARQ. ELOY SILVESTRE KOCKANNY
CREA/RS - 114.610

DATA:
AGOSTO / 2010

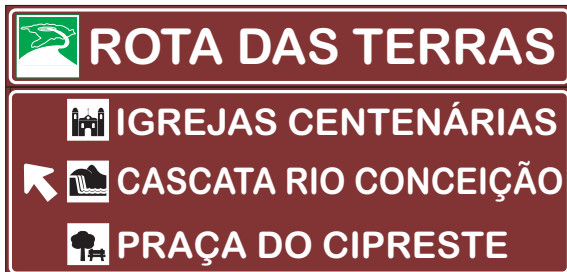
DESENHO:
EFB



033



034



035



Via 11 - Engenharia de Segurança Viária Ltda

CONSÓRCIO DE DESENV. INTERMUNICIPAL DOS MUNICÍPIOS DO ALTO JACUÍ - COMAJA

Projeto de Sinalização Turística Rodoviária

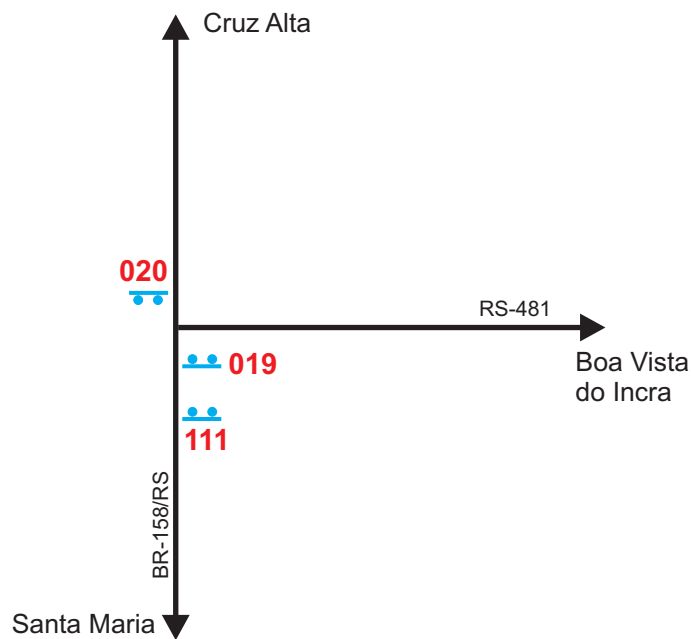
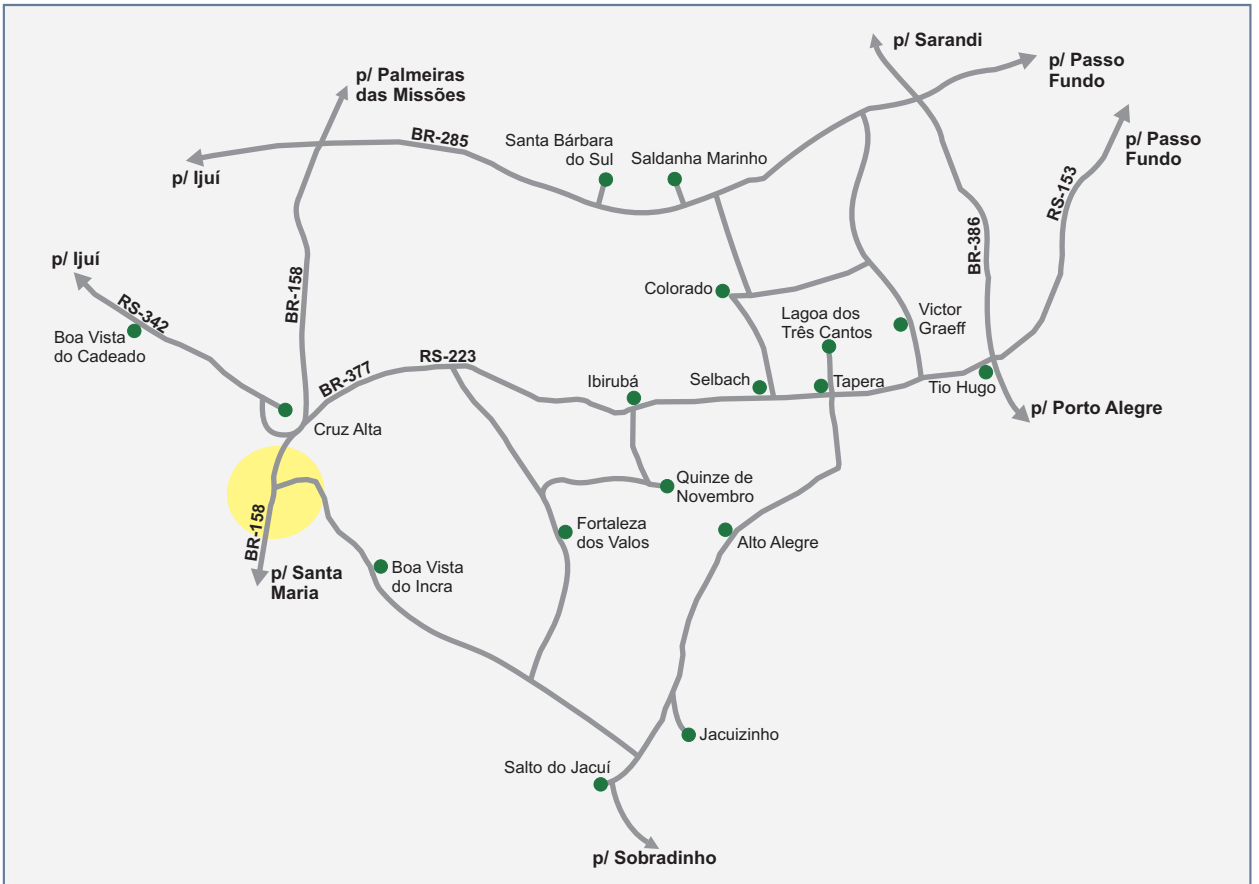
Localização e Diagramação das Placas

ARQ. ELOY SILVESTRE KOCKANNY
CREA/RS - 114.610

DATA:
AGOSTO / 2010

DESENHO:
EFB

20



Via 11 - Engenharia de Segurança Viária Ltda

CONSÓRCIO DE DESENV. INTERMUNICIPAL DOS MUNICÍPIOS DO ALTO JACUÍ - COMAJA

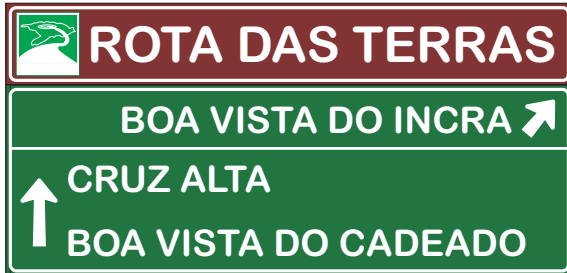
Projeto de Sinalização Turística Rodoviária

Localização e Diagramação das Placas

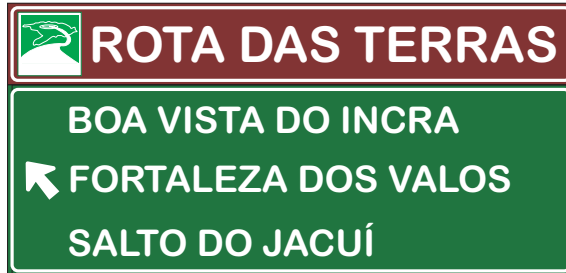
ARQ. ELOY SILVESTRE KOCKANNY
CREA/RS - 114.610

DATA:
AGOSTO / 2010

DESENHO:
EFB



019



020



111



Via 11 - Engenharia de Segurança Viária Ltda

CONSÓRCIO DE DESENV. INTERMUNICIPAL DOS MUNICÍPIOS DO ALTO JACUÍ - COMAJA

Projeto de Sinalização Turística Rodoviária

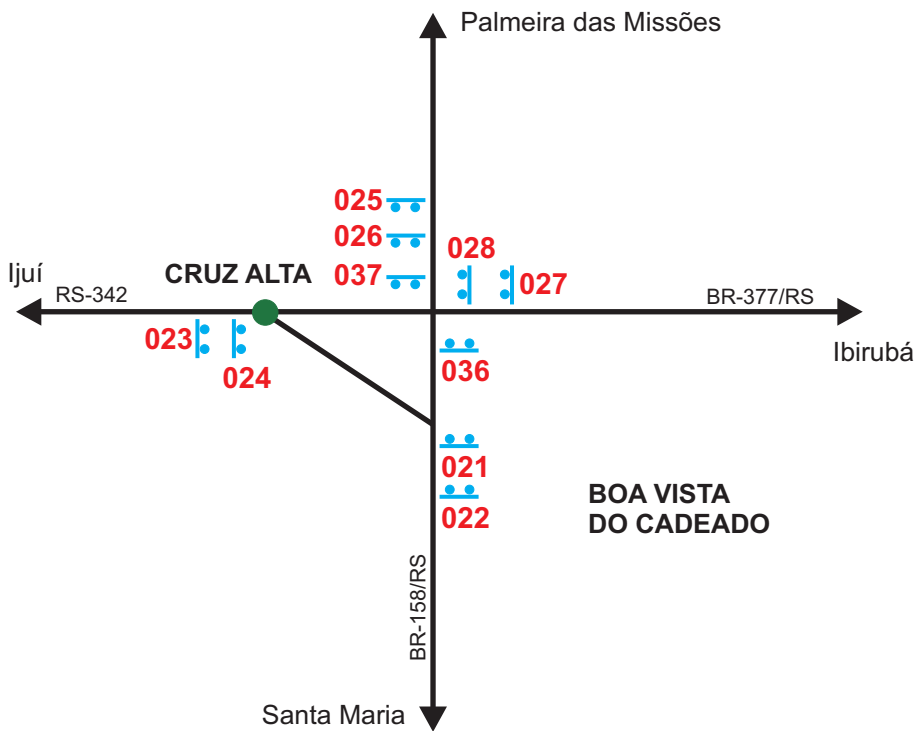
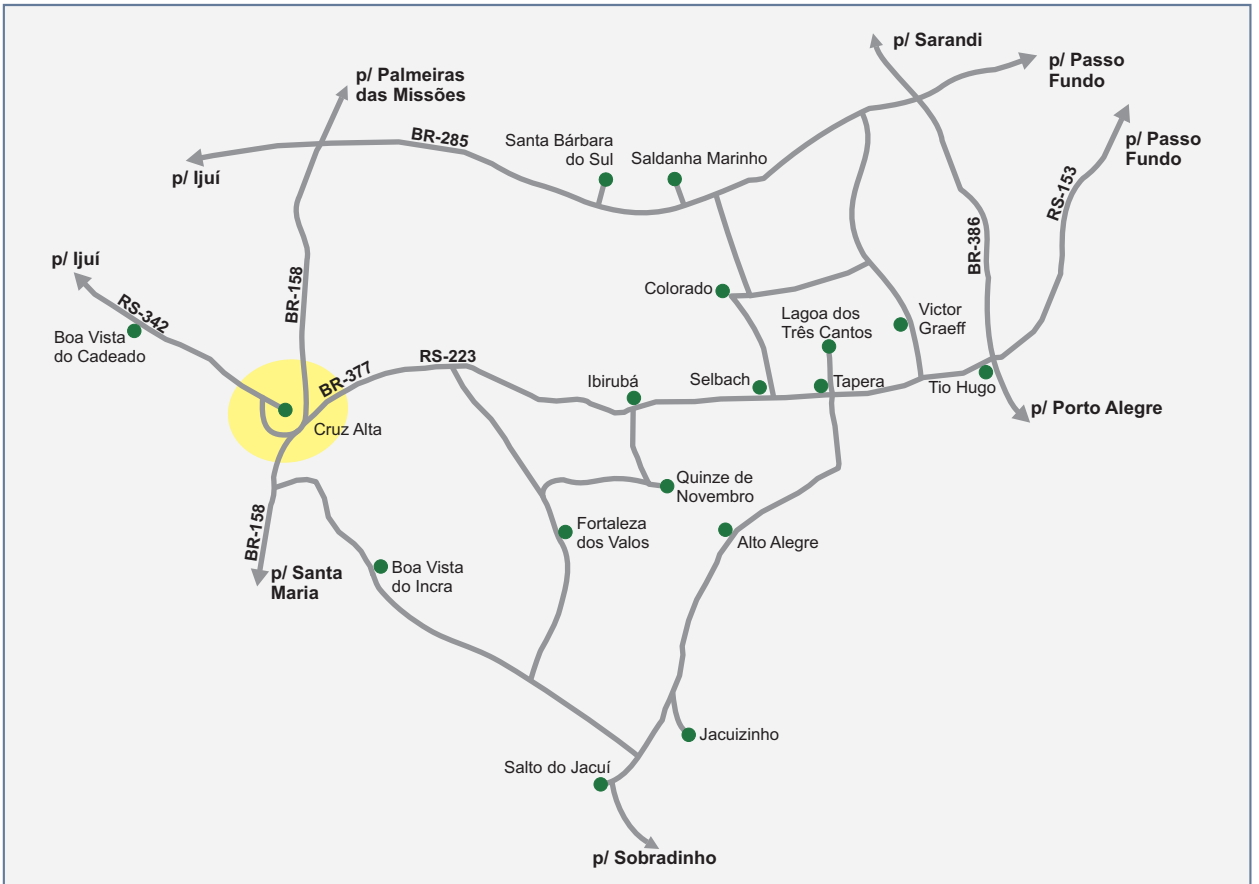
Localização e Diagramação das Placas

ARQ. ELOY SILVESTRE KOCKANNY
CREA/RS - 114.610

DATA:
AGOSTO / 2010

DESENHO:
EFB

22



Via 11 - Engenharia de Segurança Viária Ltda

CONSÓRCIO DE DESENV. INTERMUNICIPAL DOS MUNICÍPIOS DO ALTO JACUÍ - COMAJA

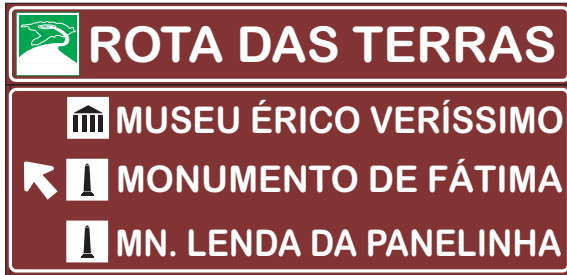
Projeto de Sinalização Turística Rodoviária

Localização e Diagramação das Placas

ARQ. ELOY SILVESTRE KOCKANNY
CREA/RS - 114.610

DATA:
AGOSTO / 2010

DESENHO:
EFB



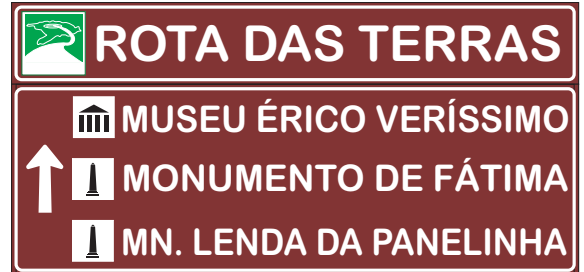
021



022



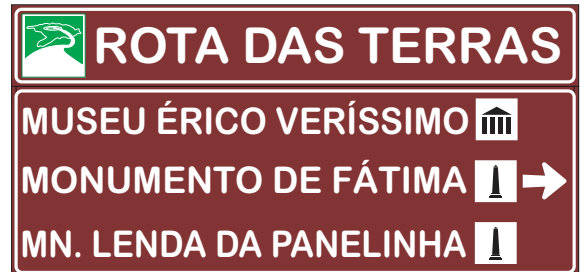
023



024



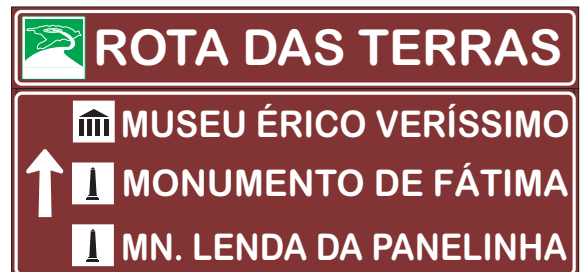
025



026



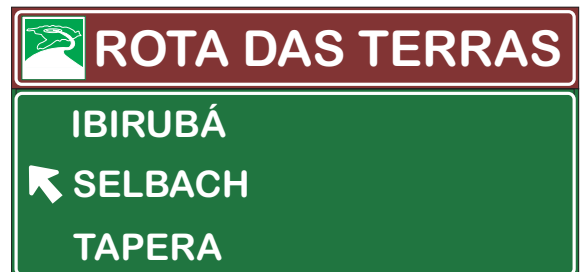
027



028



036



037



Via 11 - Engenharia de Segurança Viária Ltda

CONSÓRCIO DE DESENV. INTERMUNICIPAL DOS MUNICÍPIOS DO ALTO JACUÍ - COMAJA

Projeto de Sinalização Turística Rodoviária

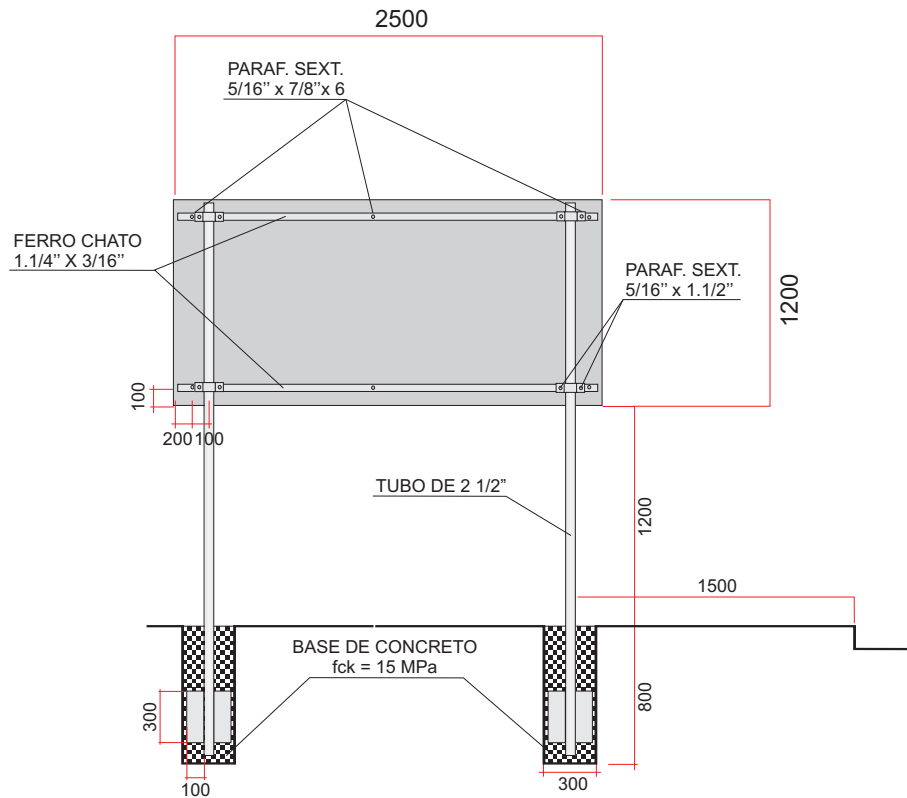
Localização e Diagramação das Placas

ARQ. ELOY SILVESTRE KOCKANNY
CREA/RS - 114.610

DATA:
AGOSTO / 2010

DESENHO:
EFB

24



VISTA DE PLACA 2,50 x 1,20 m

Dimensões em milímetros



Via 11 - Engenharia de Segurança Viária Ltda

CONSÓRCIO DE DESENV. INTERMUNICIPAL DOS MUNICÍPIOS DO ALTO JACUÍ - COMAJA

Projeto de Sinalização Turística Rodoviária

Localização e Diagramação das Placas

ARQ. ELOY SILVESTRE KOCKANNY
CREA/RS - 114.610

DATA:
AGOSTO / 2010

DESENHO:
EFB

