

Número	Qtde.	Placa	Dimensões (m)	Localização	Sustentação	Cores Fundo (*)
001	1		2,50 x 1,20	RS-481 (LD) 600 m antes do acesso a Salto do Jacuí		marrom verde
002	1		2,50 x 1,20	RS-481 (LD) 400 m antes do acesso a Salto do Jacuí		marrom verde
003	1		2,50 x 1,20	RS-481 (LD) 200 m antes do acesso a Salto do Jacuí		marrom
004	1		2,50 x 1,20	RS-481 (LD) 300 m antes do acesso a Salto do Jacuí		marrom
005	1		2,50 x 1,20	RS-818 (LD) 300 m antes da interseção com a RS-481		marrom verde



Via 11 - Engenharia de Segurança Viária Ltda

CONSÓRCIO DE DESENV. INTERMUNICIPAL DOS MUNICÍPIOS DO ALTO JACUÍ - COMAJA

Quadro Resumo das Placas de Sinalização

Projeto de Sinalização Turística Rodoviária

ARQ. ELOY SILVESTRE KOCKANNY
CREA/RS - 114.610

DATA:
AGOSTO / 2010

DESENHO:
EFB

01

(*) - Todas as orlas, mensagens e setas são brancas e os pictogramas tem fundo branco e o símbolo preto.

Número	Qtde.	Placa	Dimensões (m)	Localização	Sustentação	Cores Fundo (*)
006	1		2,50 x 1,20	RS-481 (LD) 300 m antes da interseção com a RS-818		marrom verde
007	1		2,50 x 1,20	RS-818 (LD) 300 m antes do acesso a Jacuizinho		marrom verde
008	1		2,50 x 1,20	RS-818 (LD) 300 m antes do acesso a Jacuizinho		marrom verde
009	1		2,50 x 1,20	RS-481 (LD) 300 m antes da interseção com a RS-848		marrom verde
010	1		2,50 x 1,20	RS-481 (LD) 300 m antes da interseção com a RS-848		marrom verde



Via 11 - Engenharia de Segurança Viária Ltda

CONSÓRCIO DE DESENV. INTERMUNICIPAL DOS MUNICÍPIOS DO ALTO JACUÍ - COMAJA

Quadro Resumo das Placas de Sinalização

Projeto de Sinalização Turística Rodoviária

ARQ. ELOY SILVESTRE KOCKANNY
CREA/RS - 114.610

DATA:
AGOSTO / 2010

DESENHO:
EFB

02

(*) - Todas as orlas, mensagens e setas são brancas e os pictogramas tem fundo branco e o símbolo preto.

Número	Qtde.	Placa	Dimensões (m)	Localização	Sustentação	Cores Fundo (*)
011	1		2,50 x 1,20	RS-848 (LD) 300 m antes do acesso a Fortaleza dos Valos		marrom
012	1		2,50 x 1,20	RS-848 (LD) 300 m antes do acesso a Fortaleza dos Valos		marrom
013	1		2,50 x 1,20	RS-223 (LD) 600 m antes da interseção com a RS-824		marrom verde
014	1		2,50 x 1,20	RS-824 (LD) 300 m antes do acesso a Quinze de Novembro		marrom verde
015	1		2,50 x 1,20	RS-824 (LD) 300 m antes do acesso a Quinze de Novembro		marrom

(*) - Todas as orlas, mensagens e setas são brancas e os pictogramas tem fundo branco e o símbolo preto.



Via 11 - Engenharia de Segurança Viária Ltda

CONSÓRCIO DE DESENV. INTERMUNICIPAL DOS MUNICÍPIOS DO ALTO JACUÍ - COMAJA

Quadro Resumo das Placas de Sinalização

Projeto de Sinalização Turística Rodoviária

ARQ. ELOY SILVESTRE KOCKANNY
CREARS - 114.610

DATA:
AGOSTO / 2010

DESENHO:
EFB

03

Número	Qtde.	Placa	Dimensões (m)	Localização	Sustentação	Cores Fundo (*)
016	1		2,50 x 1,20	RS-223 (LD) 500 m antes da interseção com a RS-824		marrom verde
017	1		2,50 x 1,20	RS-481 (LD) 300 m antes do acesso a Boa Vista do Incra		marrom verde
018	1		2,50 x 1,20	RS-481 (LD) 300 m antes do acesso a Boa Vista do Incra		marrom verde
019	1		2,50 x 1,20	BR-158/RS (LD) 300 m antes da interseção com a RS-481		marrom verde
020	1		2,50 x 1,20	BR-158/RS (LD) 300 m antes da interseção com a RS-481		marrom verde



Via 11 - Engenharia de Segurança Viária Ltda

CONSÓRCIO DE DESENV. INTERMUNICIPAL DOS MUNICÍPIOS DO ALTO JACUÍ - COMAJA

Quadro Resumo das Placas de Sinalização

Projeto de Sinalização Turística Rodoviária

ARQ. ELOY SILVESTRE KOCKANNY
CREA/RS - 114.610

DATA:
AGOSTO / 2010

DESENHO:
EFB

04

(*) - Todas as orlas, mensagens e setas são brancas e os pictogramas tem fundo branco e o símbolo preto.

Número	Qtde.	Placa	Dimensões (m)	Localização	Sustentação	Cores Fundo (*)
021	1		2,50 x 1,20	BR-158/RS (LD) 300 m antes do acesso Sul a Cruz Alta		marrom
022	1		2,50 x 1,20	BR-158/RS (LD) 500 m antes do acesso Sul a Cruz Alta		marrom verde
023	1		2,50 x 1,20	RS-342 (LD) 500 m antes do acesso a Cruz Alta		marrom azul
024	1		2,50 x 1,20	RS-342 (LD) 300 m antes do acesso a Cruz Alta		marrom
025	1		2,50 x 1,20	BR-158/RS (LD) 700 m antes do acesso Norte a Cruz Alta		marrom verde

(*) - Todas as orlas, mensagens e setas são brancas e os pictogramas tem fundo branco e o símbolo preto.



Via 11 - Engenharia de Segurança Viária Ltda

CONSÓRCIO DE DESENV. INTERMUNICIPAL DOS MUNICÍPIOS DO ALTO JACUÍ - COMAJA

Quadro Resumo das Placas de Sinalização

Projeto de Sinalização Turística Rodoviária

ARQ. ELOY SILVESTRE KOCKANNY
CREA/RS - 114.610

DATA:
AGOSTO / 2010

DESENHO:
EFB

05

Número	Qtde.	Placa	Dimensões (m)	Localização	Sustentação	Cores Fundo (*)
026	1		2,50 x 1,20	BR-158/RS (LD) 500 m antes do acesso Norte da Cruz Alta		marrom
027	1		2,50 x 1,20	BR-377/RS (LD) 500 m antes da interseção com a BR-158/RS		marrom azul
028	1		2,50 x 1,20	BR-377/RS (LD) 300 m antes da interseção com a BR-158/RS		marrom
029	1		2,50 x 1,20	BR-158/RS (LD) 300 m antes da interseção com a BR-285/RS		marrom verde
030	1		2,50 x 1,20	BR-158/RS (LD) 300 m antes da interseção com a BR-285/RS		marrom verde

(*) - Todas as orlas, mensagens e setas são brancas e os pictogramas tem fundo branco e o símbolo preto.



Via 11 - Engenharia de Segurança Viária Ltda

CONSÓRCIO DE DESENV. INTERMUNICIPAL DOS MUNICÍPIOS DO ALTO JACUÍ - COMAJA

Quadro Resumo das Placas de Sinalização

Projeto de Sinalização Turística Rodoviária

ARQ. ELOY SILVESTRE KOCKANNY
CREA/RS - 114.610

DATA:
AGOSTO / 2010

DESENHO:
EFB

06

Número	Qtde.	Placa	Dimensões (m)	Localização	Sustentação	Cores Fundo (*)
031	1		2,50 x 1,20	BR-285/RS (LD) 300 m antes da interseção com a BR-158/RS		marrom verde
032	1		2,50 x 1,20	BR-285/RS (LD) 300 m antes da interseção com a BR-158/RS		marrom verde
033	1		2,50 x 1,20	RS-342 (LD) 500 m antes do acesso a Boa Vista do Cadeado		marrom verde
034	1		2,50 x 1,20	RS-342 (LD) 300 m antes do acesso a Boa Vista do Cadeado		marrom
035	1		2,50 x 1,20	RS-342 (LD) 300 m antes do acesso a Boa Vista do Cadeado		marrom



Via 11 - Engenharia de Segurança Viária Ltda

CONSÓRCIO DE DESENV. INTERMUNICIPAL DOS MUNICÍPIOS DO ALTO JACUÍ - COMAJA

Quadro Resumo das Placas de Sinalização

Projeto de Sinalização Turística Rodoviária

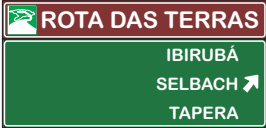


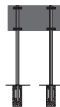
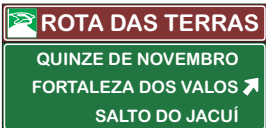
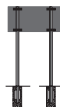
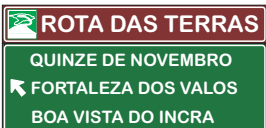
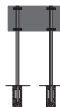


ARQ. ELOY SILVESTRE KOCKANNY
CREA/RS - 114.610

DATA:
AGOSTO / 2010

DESENHO:
EFB

07

(*) - Todas as orlas, mensagens e setas são brancas e os pictogramas tem fundo branco e o símbolo preto.

Número	Qtde.	Placa	Dimensões (m)	Localização	Sustentação	Cores Fundo (*)
036	1		2,50 x 1,20	BR-158/RS 300 m antes da interseção com a BR-377/RS		marrom verde
037	1		2,50 x 1,20	BR-158/RS (LD) 300 m antes da interseção com a BR-377/RS		marrom verde
038	1		2,50 x 1,20	RS-223 (LD) 300 antes da interseção com a RS-510		marrom verde
039	1		2,50 x 1,20	RS-223 (LD) 300 m antes da interseção com a RS-510		marrom verde
040	1		2,50 x 1,20	RS-223 (LD) 300 m antes de acesso a Imbirubá		marrom

(*) - Todas as orlas, mensagens e setas são brancas e os pictogramas tem fundo branco e o símbolo preto.



Via 11 - Engenharia de Segurança Viária Ltda

CONSÓRCIO DE DESENV. INTERMUNICIPAL DOS MUNICÍPIOS DO ALTO JACUÍ - COMAJA

Quadro Resumo das Placas de Sinalização

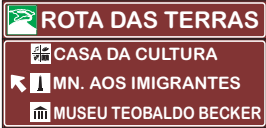

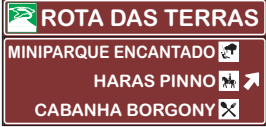

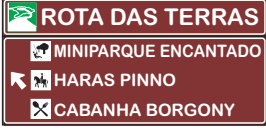

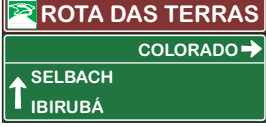

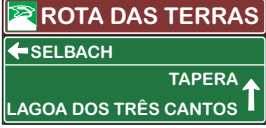

Projeto de Sinalização Turística Rodoviária

ARQ. ELOY SILVESTRE KOCKANNY
CREA/RS - 114.610

DATA:
AGOSTO / 2010

DESENHO:
EFB

08

Número	Qtde.	Placa	Dimensões (m)	Localização	Sustentação	Cores Fundo (*)
041	1		2,50 x 1,20	RS-223 (LD) 300 m antes do acesso a Ibirubá		marrom
042	1		2,50 x 1,20	RS-223 (LD) 500 m antes do acesso a Selbach		marrom
043	1		2,50 x 1,20	RS-223 (LD) 500 m antes do acesso a Selbach		marrom
044	1		2,50 x 1,20	RS-223 (LD) 500 m antes da interseção com a RS-402		marrom verde
045	1		2,50 x 1,20	RS-223 (LD) 300 m antes da interseção com a RS-402		marrom verde

(*) - Todas as orlas, mensagens e setas são brancas e os pictogramas tem fundo branco e o símbolo preto.



Via 11 - Engenharia de Segurança Viária Ltda

CONSÓRCIO DE DESENV. INTERMUNICIPAL DOS MUNICÍPIOS DO ALTO JACUÍ - COMAJA

Quadro Resumo das Placas de Sinalização

Projeto de Sinalização Turística Rodoviária

ARQ. ELOY SILVESTRE KOCKANNY
CREA/RS - 114.610

DATA:
AGOSTO / 2010

DESENHO:
EFB

09

Número	Qtde.	Placa	Dimensões (m)	Localização	Sustentação	Cores Fundo (*)
046	1		2,50 x 1,20	RS-402 (LD) 300 antes do acesso a Colorado		marrom
047	1		2,50 x 1,20	RS-451 (LD) 300 m antes do acesso a Colorado		marrom
048	1		2,50 x 1,20	RS-142 (LD) 300 m antes da interseção com a RS-451		marrom verde
049	1		2,50 x 1,20	RS-142 (LD) 300 m antes da interseção com a RS-451		marrom verde azul
050	1		2,50 x 1,20	RS-451 (LD) 300 m antes da interseção com a RS-142		marrom verde azul

(*) - Todas as orlas, mensagens e setas são brancas e os pictogramas tem fundo branco e o símbolo preto.



Via 11 - Engenharia de Segurança Viária Ltda

CONSÓRCIO DE DESENV. INTERMUNICIPAL DOS MUNICÍPIOS DO ALTO JACUÍ - COMAJA

Quadro Resumo das Placas de Sinalização

Projeto de Sinalização Turística Rodoviária

ARQ. ELOY SILVESTRE KOCKANNY
CREA/RS - 114.610

DATA:
AGOSTO / 2010

DESENHO:
EFB

10

Número	Qtde.	Placa	Dimensões (m)	Localização	Sustentação	Cores Fundo (*)
051	1		2,50 x 1,20	RS-223 (LD) 300 m antes da ligação entre Tapera e Lagoa dos Três Cantos		marrom verde
052	1		2,50 x 1,20	RS-223 (LD) 500 m antes da ligação entre Tapera e Lagoa dos Três Cantos		marrom verde
053	1		2,50 x 1,20	RS-223 (LD) 300 m antes do acesso a Tapera		marrom
054	1		2,50 x 1,20	RS-223 (LD) 500 m antes do acesso a Tapera		marrom
055	1		2,50 x 1,20	RS-402 (LD) 500 m antes do acesso a Lagoa dos Três Cantos		marrom verde



Via 11 - Engenharia de Segurança Viária Ltda

CONSÓRCIO DE DESENV. INTERMUNICIPAL DOS MUNICÍPIOS DO ALTO JACUÍ - COMAJA

Quadro Resumo das Placas de Sinalização

Projeto de Sinalização Turística Rodoviária

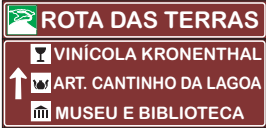

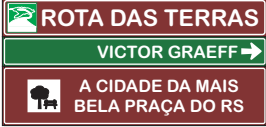

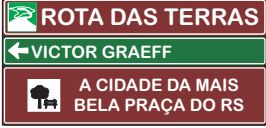

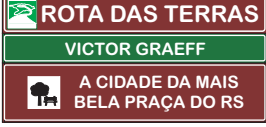

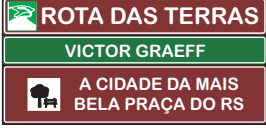

ARQ. ELOY SILVESTRE KOCKANNY
CREARS - 114.610

DATA:
AGOSTO / 2010

DESENHO:
EFB

11

(*) - Todas as orlas, mensagens e setas são brancas e os pictogramas tem fundo branco e o símbolo preto.

Número	Qtde.	Placa	Dimensões (m)	Localização	Sustentação	Cores Fundo (*)
056	1		2,50 x 1,20	RS-402 (LD) 300 m antes do acesso a Lagoa dos Três Cantos		marrom
057	1		2,50 x 1,20	RS-223 (LD) 300 m antes da interseção com a RS-142		marrom verde
058	1		2,50 x 1,20	RS-223 (LD) 300 m antes da interseção com a RS-142		marrom verde
059	1		2,50 x 1,20	RS-142 (LD) 300 m antes do acesso a Victor Graeff		marrom verde
060	1		2,50 x 1,20	RS-142 (LD) 300 m antes do acesso a Victor Graeff		marrom verde

(*) - Todas as orlas, mensagens e setas são brancas e os pictogramas tem fundo branco e o símbolo preto.



Via 11 - Engenharia de Segurança Viária Ltda

CONSÓRCIO DE DESENV. INTERMUNICIPAL DOS MUNICÍPIOS DO ALTO JACUÍ - COMAJA

Quadro Resumo das Placas de Sinalização

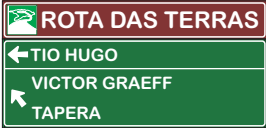

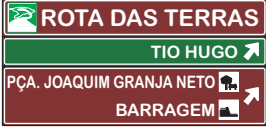

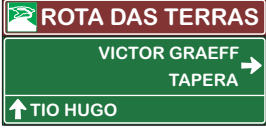


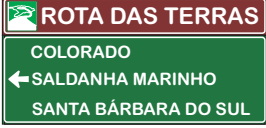

Projeto de Sinalização Turística Rodoviária

ARQ. ELOY SILVESTRE KOCKANNY
CREARS - 114.610

DATA:
AGOSTO / 2010

DESENHO:
EFB

12

Número	Qtde.	Placa	Dimensões (m)	Localização	Sustentação	Cores Fundo (*)
061	1		2,50 x 1,20	BR-386/RS (LD) 300 m antes da interseção com a RS-223		marrom verde
062	1		2,50 x 1,20	RS-223 (LD) 300 m antes da interseção com a BR-386/RS		marrom verde
063	1		2,50 x 1,20	BR-286/RS (LD) 300 m antes da interseção com a RS-223		marrom verde
064	1		2,50 x 1,20	RS-153 (LD) 300 m antes da interseção com a BR-386/RS		marrom verde
065	1		2,50 x 1,20	BR-386/RS (LD) 300 m antes da interseção com a BR-285/RS		marrom verde

(*) - Todas as orlas, mensagens e setas são brancas e os pictogramas tem fundo branco e o símbolo preto.



Via 11 - Engenharia de Segurança Viária Ltda

CONSÓRCIO DE DESENV. INTERMUNICIPAL DOS MUNICÍPIOS DO ALTO JACUÍ - COMAJA

Quadro Resumo das Placas de Sinalização

Projeto de Sinalização Turística Rodoviária

ARQ. ELOY SILVESTRE KOCKANNY
CREA/RS - 114.610

DATA:
AGOSTO / 2010

DESENHO:
EFB

Número	Qtde.	Placa	Dimensões (m)	Localização	Sustentação	Cores Fundo (*)
066	1		2,50 x 1,20	BR-285/RS (LD) 300 m antes da interseção com a BR-386/RS		marrom verde
067	1		2,50 x 1,20	BR-386/RS (LD) 300 m antes da interseção com a BR-285/RS		marrom verde
068	1		2,50 x 1,20	BR-386/RS (LD) 300 m antes da interseção com a RS-142		marrom verde
069	1		2,50 x 1,20	BR-386/RS (LD) 300 m antes da interseção com a RS-142		marrom verde azul
070	1		2,50 x 1,20	RS-142 (LD) 300 m antes da interseção com a BR-386/RS		marrom verde azul



Via 11 - Engenharia de Segurança Viária Ltda

CONSÓRCIO DE DESENV. INTERMUNICIPAL DOS MUNICÍPIOS DO ALTO JACUÍ - COMAJA

Quadro Resumo das Placas de Sinalização

Projeto de Sinalização Turística Rodoviária

ARQ. ELOY SILVESTRE KOCKANNY
CREA/RS - 114.610

DATA:
AGOSTO / 2010

DESENHO:
EFB

(*) - Todas as orlas, mensagens e setas são brancas e os pictogramas tem fundo branco e o símbolo preto.

Número	Qtde.	Placa	Dimensões (m)	Localização	Sustentação	Cores Fundo (*)
071	1		2,50 x 1,20	BR-285/RS (LD) 300 m antes da interseção com a RS-819		marrom verde
072	1		2,50 x 1,20	BR-285/RS (LD) 300 m antes da interseção com a RS-819		marrom verde azul
073	1		2,50 x 1,20	BR-285/RS (LD) 300 m antes do acesso a Saldanha Marinho		marrom verde
074	1		2,50 x 1,20	BR-285/RS (LD) 300 m antes do acesso a Saldanha Marinho		marrom verde
075	1		2,50 x 1,20	BR-285/RS (LD) 300 m antes do acesso a Santa Bárbara do Sul		marrom verde

(*) - Todas as orlas, mensagens e setas são brancas e os pictogramas tem fundo branco e o símbolo preto.



Via 11 - Engenharia de Segurança Viária Ltda

CONSÓRCIO DE DESENV. INTERMUNICIPAL DOS MUNICÍPIOS DO ALTO JACUÍ - COMAJA

Quadro Resumo das Placas de Sinalização


Projeto de Sinalização Turística Rodoviária

ARQ. ELOY SILVESTRE KOCKANNY
CREA/RS - 114.610

DATA:
AGOSTO / 2010

DESENHO:
EFB

15

Número	Qtde.	Placa	Dimensões (m)	Localização	Sustentação	Cores Fundo (*)
076	1		2,50 x 1,20	BR-285/RS (LD) 300 m antes do acesso a Santa Bárbara do Sul		marrom verde
077	1		2,50 x 1,20	RS-510 (LD) 300 m antes da interseção com a RS-824		marrom verde
078	1		2,50 x 1,20	BR-285/RS (LD) 15 km antes do acesso a Santa Bárbara do Sul		marrom verde
079	1		2,50 x 1,20	BR-285/RS (LD) 10 km antes da interseção com a BR-158/RS		marrom verde azul
080	1		2,50 x 1,20	BR-158/RS (LD) 16 km antes da interseção com a BR-377/RS		marrom verde

(*) - Todas as orlas, mensagens e setas são brancas e os pictogramas tem fundo branco e o símbolo preto.



Via 11 - Engenharia de Segurança Viária Ltda

CONSÓRCIO DE DESENV. INTERMUNICIPAL DOS MUNICÍPIOS DO ALTO JACUÍ - COMAJA

Quadro Resumo das Placas de Sinalização

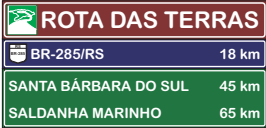

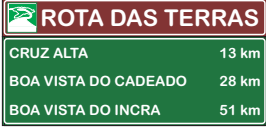

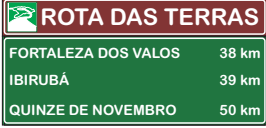

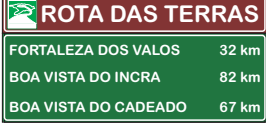

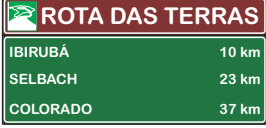

Projeto de Sinalização Turística Rodoviária

ARQ. ELOY SILVESTRE KOCKANNY
CREA/RS - 114.610

DATA:
AGOSTO / 2010

DESENHO:
EFB

16

Número	Qtde.	Placa	Dimensões (m)	Localização	Sustentação	Cores Fundo (*)
081	1		2,50 x 1,20	BR-158/RS (LD) 18 km antes da interseção com a BR-285/RS		marrom verde azul
082	1		2,50 x 1,20	BR-377/RS (LD) 11 km antes da interseção com a BR-158/RS		marrom verde
083	1		2,50 x 1,20	BR-377/RS (LD) 15 km antes da interseção com a RS-510		marrom verde
084	1		2,50 x 1,20	RS-223 (LD) 5 km antes da interseção com a RS-510		marrom verde
085	1		2,50 x 1,20	RS-223 (LD) 10 km antes do acesso a Imbirubá		marrom verde

(*) - Todas as orlas, mensagens e setas são brancas e os pictogramas tem fundo branco e o símbolo preto.



Via 11 - Engenharia de Segurança Viária Ltda

CONSÓRCIO DE DESENV. INTERMUNICIPAL DOS MUNICÍPIOS DO ALTO JACUÍ - COMAJA

Quadro Resumo das Placas de Sinalização

Projeto de Sinalização Turística Rodoviária

ARQ. ELOY SILVESTRE KOCKANNY
CREARS - 114.610

DATA:
AGOSTO / 2010

DESENHO:
EFB

17

Número	Qtde.	Placa	Dimensões (m)	Localização	Sustentação	Cores Fundo (*)
086	1		2,50 x 1,20	RS-223 (LD) 10 km antes do acesso a Imbirubá		marrom verde
087	1		2,50 x 1,20	RS-223 (LD) 10 km antes do acesso a Selbach		marrom verde
088	1		2,50 x 1,20	RS-223 (LD) 5 km antes do acesso a Selbach		marrom verde
089	1		2,50 x 1,20	RS-223 (LD) 5 km antes do acesso a Tapera		marrom verde
090	1		2,50 x 1,20	BR-285/RS (LD) 15 km antes da interseção com a RS-819		marrom verde

(*) - Todas as orlas, mensagens e setas são brancas e os pictogramas tem fundo branco e o símbolo preto.



Via 11 - Engenharia de Segurança Viária Ltda

CONSÓRCIO DE DESENV. INTERMUNICIPAL DOS MUNICÍPIOS DO ALTO JACUÍ - COMAJA

Quadro Resumo das Placas de Sinalização

Projeto de Sinalização Turística Rodoviária

ARQ. ELOY SILVESTRE KOCKANNY
CREA/RS - 114.610

DATA:
AGOSTO / 2010

DESENHO:
EFB

18

Número	Qtde.	Placa	Dimensões (m)	Localização	Sustentação	Cores Fundo (*)
091	1		2,50 x 1,20	RS-142 (LD) 8 km antes da interseção com a RS-451		marrom verde
092	1		2,50 x 1,20	RS-481 (LD) 15 km antes do acesso a Boa Vista do Incra		marrom verde
093	1		2,50 x 1,20	RS-481 (LD) 15 km antes do acesso a Boa Vista do Incra		marrom verde
094	1		2,50 x 1,20	RS-818 (LD) 300 m antes do acesso a Alto Alegre		marrom verde
095	1		2,50 x 1,20	RS-818 (LD) 300 m antes do acesso a Alto Alegre		marrom verde

(*) - Todas as orlas, mensagens e setas são brancas e os pictogramas tem fundo branco e o símbolo preto.



Via 11 - Engenharia de Segurança Viária Ltda

CONSÓRCIO DE DESENV. INTERMUNICIPAL DOS MUNICÍPIOS DO ALTO JACUÍ - COMAJA

Quadro Resumo das Placas de Sinalização

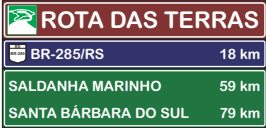



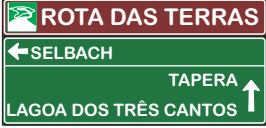





Projeto de Sinalização Turística Rodoviária

ARQ. ELOY SILVESTRE KOCKANNY
CREARS - 114.610

DATA:
AGOSTO / 2010

DESENHO:
EFB

19

Número	Qtde.	Placa	Dimensões (m)	Localização	Sustentação	Cores Fundo (*)
096	1		2,50 x 1,20	BR-386/RS (LD) 18 km antes da interseção com a BR-285/RS		marrom verde azul
097	1		2,50 x 1,20	BR-386/RS (LD) 17 km antes da interseção com a RS-153 e RS-223		marrom verde azul
098	1		2,50 x 1,20	RS-332 (LD) 300 m antes da interseção com a RS-223		marrom verde
099	1		2,50 x 1,20	RS-824 (LD) 300 m antes da interseção com a RS-223		marrom verde
100	1		2,50 x 1,20	RS-510 (LD) 300 m antes da interseção com a RS-223		marrom verde

(*) - Todas as orlas, mensagens e setas são brancas e os pictogramas tem fundo branco e o símbolo preto.



Via 11 - Engenharia de Segurança Viária Ltda

CONSÓRCIO DE DESENV. INTERMUNICIPAL DOS MUNICÍPIOS DO ALTO JACUÍ - COMAJA

Quadro Resumo das Placas de Sinalização

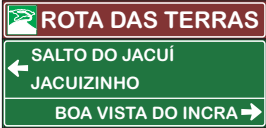

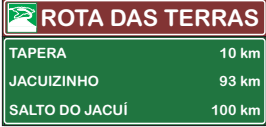







Projeto de Sinalização Turística Rodoviária

ARQ. ELOY SILVESTRE KOCKANNY
CREA/RS - 114.610

DATA:
AGOSTO / 2010

DESENHO:
EFB

20

Número	Qtde.	Placa	Dimensões (m)	Localização	Sustentação	Cores Fundo (*)
101	1		2,50 x 1,20	RS-848 (LD) 300 m antes da interseção com a RS-481		marrom verde
102	1		2,50 x 1,20	RS-223 (LD) 300 m antes do acesso a Tapera		marrom verde
103	1		2,50 x 1,20	RS-848 (LD) 300 m antes da interseção com a RS-824		marrom verde azul
104	1		2,50 x 1,20	RS-451 (LD) 300 m antes da interseção com a RS-819		marrom verde
105	1		2,50 x 1,20	RS-819 (LD) 300 m antes da interseção com a BR-285/RS		marrom verde azul



Via 11 - Engenharia de Segurança Viária Ltda

CONSÓRCIO DE DESENV. INTERMUNICIPAL DOS MUNICÍPIOS DO ALTO JACUÍ - COMAJA

Quadro Resumo das Placas de Sinalização

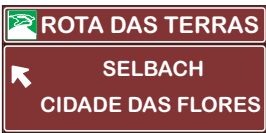



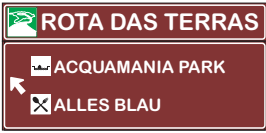

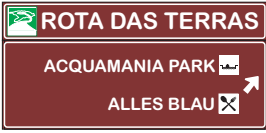



Projeto de Sinalização Turística Rodoviária

ARQ. ELOY SILVESTRE KOCKANNY
CREA/RS - 114.610

DATA:
AGOSTO / 2010

DESENHO:
EFB

(*) - Todas as orlas, mensagens e setas são brancas e os pictogramas tem fundo branco e o símbolo preto.

Número	Qtde.	Placa	Dimensões (m)	Localização	Sustentação	Cores Fundo (*)
106	1		2,50 x 1,20	RS-223 (LD) 300 m antes do acesso a Selbach		marrom
107	1		2,50 x 1,20	RS-223 (LD) 300 m antes do acesso a Selbach		marrom
108	1		2,50 x 1,20	RS-223 (LD) 300 m antes da interseção com a RS-506		marrom
109	1		2,50 x 1,20	RS-223 (LD) 300 m antes da interseção com a RS-506		marrom
110	1		2,50 x 1,20	RS-481 (LD) 1.000 m antes do acesso a Salto do Jacuí		azul



Via 11 - Engenharia de Segurança Viária Ltda

CONSÓRCIO DE DESENV. INTERMUNICIPAL DOS MUNICÍPIOS DO ALTO JACUÍ - COMAJA

Quadro Resumo das Placas de Sinalização

Projeto de Sinalização Turística Rodoviária





ARQ. ELOY SILVESTRE KOCKANNY
CREA/RS - 114.610

DATA:
AGOSTO / 2010

DESENHO:
EFB

22

(*) - Todas as orlas, mensagens e setas são brancas e os pictogramas tem fundo branco e o símbolo preto.

Número	Qtde.	Placa	Dimensões (m)	Localização	Sustentação	Cores Fundo (*)
111	1		2,50 x 1,20	BR-158/RS (LD) 1.000 m antes da interseção com a RS-481		azul
112	1		2,50 x 1,20	BR-158/RS (LD) 1.000 m antes da interseção com a BR-285/RS		azul



Via 11 - Engenharia de Segurança Viária Ltda

CONSÓRCIO DE DESENV. INTERMUNICIPAL DOS MUNICÍPIOS DO ALTO JACUÍ - COMAJA

Quadro Resumo das Placas de Sinalização

Projeto de Sinalização Turística Rodoviária

ARQ. ELOY SILVESTRE KOCKANNY
CREA/RS - 114.610

DATA:
AGOSTO / 2010

DESENHO:
EFB

23

(*) - Todas as orlas, mensagens e setas são brancas e os pictogramas tem fundo branco e o símbolo preto.